

Vă prezint

PLANUL URBANISTIC INTEGRAT

Planul Urbanistic Integrat este un concept modern, complex și superior de abordare a problemelor de infrastructură și urbanism. Pentru a aprecia complexitatea lui, vă informez că proiectele și studiile de fezabilitate reprezintă un număr de peste 1350 de lucrări. Vă spun din proprie experiență că este nevoie de o muncă titanică, de multă concentrare și de perseverență pentru a putea gestiona și asambla cele 1350 de proiecte! Pentru mine este foarte clar locul fiecărui proiect în parte, modul în care se îmbină toate

proiectele, pentru ca, în final, să realizez un concept unitar, respectiv un Plan Urbanistic Integrat.

Realizarea acestui proiect, Planul Urbanistic Integrat, a presupus multe ore de muncă de birou, de cele mai multe ori între 10 și 12 ore pe zi. Cu toate că acest concept a presupus un efort deosebit și a durat peste un an și jumătate, sunt fericit pentru că am reușit să susțin acest proiect până în faza de implementare, respectiv realizarea propriu-zisă. Cu alte cuvinte, acest CONCEPT, pe care l-am lansat în 2006, a trecut prin mai multe etape intermediare pentru a atinge performanța

de REALIZARE unitară a proiectului și a ajuns acum, în anul 2008, la ultima și cea mai importantă fază, IMPLEMENTAREA lui în sector.

Roadele acestui efort îndelungat se vor vedea în curând!

Adrian INIMĂROIU

CUPRINS

Cum se utilizează această broșură	08
Răspunsuri pentru întrebările dumneavoastră	09
Cu ce continuăm	14
Investiții cu finalizare în 2008	17
Zona 1	19
• suprafață delimitată de șos. Giurgiului, șos. Olteniței, str. Alunișului	
Zona 2	25
• suprafață delimitată de str. Alunișului, bd. Ctin Brâncoveanu, str. Izvorul Rece, str. Drumul Găzarului	
Zona 3	31
• suprafață delimitată de bd. Ctin Brâncoveanu, str. Nițu Vasile, șos. Olteniței	
Zona 4	37
• suprafață delimitată de str. Lunca Bârzești, aleea Barbu Nicolae, str. Ionescu Florea, str. Cercetătorilor (inclusiv), alei între blocuri	
Zona 5	41
• suprafață delimitată de Spitalul Sf. Ioan, Policlinica Sf. Ioan, Liceul Metrologie “Traian Vuia”	

Zona 6	• suprafață delimitată de șos. Giurgiului, Drumul Găzarului, str. Straja, str. Almașul Mare	43
Zona 7	• suprafață delimitată de Drumul Găzarului, str. Reșița, str. Grădiștea, str. Almașul Mare, str. Straja	47
Zona 8	• suprafață delimitată de șos. Giurgiului, str. Almașul Mare, str. Grădiștea, str. Reșița, str. Luică	51
Zona 9	• suprafață delimitată de Splaiul Independenței, Piața Unirii, bd. Regina Maria, bd. Libertății, Splaiul Unirii, bd. Mărășești, bd. Dimitrie Cantemir	55
Zona 10	• suprafață delimitată de bd. Regina Maria, bd. Dimitrie Cantemir, bd. Mărășești, Piața Libertății	59
Zona 11	• suprafață delimitată de str. Nițu Vasile, bd. Ctin Brâncoveanu, str. Turnu Măgurele, bd. Alexandru Obregia	63
Zona 12	• suprafață delimitată de str. Nițu Vasile, bd. Ctin Brâncoveanu, str. Turnu Măgurele, str. Emil Racoviță	71
Zona 13	• suprafață delimitată de bd. Alexandru Obregia, str. Aliorului, str. Emil Racoviță	75

Zona 14	• suprafață delimitată de str. Aliorului, bd. Alexandru Obregia, str. Turnu Măgurele, str. Emil Racoviță	79
Zona 15	• suprafață delimitată de șos. Berceni, șos. Olteniței, str. Tulnici	83
Zona 16	• suprafață delimitată de șos. Berceni, str. Gheorghe Ionescu, șos. Olteniței, str. serg. Ion Iriceanu	87
Zona 17	• suprafață delimitată de șos Berceni, str. Tulnici, șos. Olteniței, str. Măriuca	93
Zona 18	• suprafață delimitată de șos. Berceni, str. Turnu Măgurele, str. Emil Racoviță	99
Zona 19	• suprafață delimitată de bd. Mărășești, bd. Dimitrie Cantemir, Splaiul Unirii, str. Viorele	103
Zona 20	• suprafață delimitată de Calea Văcărești, bd. Tineretului, str. Viorele, bd. Gheorghe Șincai	107
Zona 21	• suprafață delimitată de str. Pridvorului, Calea Văcărești, Splaiul Unirii, str. V. V. Stanciu	113
Zona 22	• suprafață delimitată de Drumul Găzarului, str. Reșița, str. Huedin, str. Izvorul Mureșului, str. Izvorul Trotușului	115

Zona 23	• suprafață delimitată de Drumul Găzarului, str. Izvorul Trotușului, str. Izvorul Mureșului, str. Huedin, bd. Ctin Brâncoveanu	119
Zona 24	• suprafață delimitată de str. Huedin, str. Reșița, str. Luică, str. Uioara	123
Zona 25	• suprafață delimitată de str. Huedin, str. Uioara, str. Luică, str. Izvorul Oltului, str. Lamotești, str. Cetatea Veche	127
Zona 26	• suprafață delimitată de str. Huedin, bd. Ctin Brâncoveanu, str. Luică, str. Izvorul Oltului, str. Lamotești, str. Cetatea Veche	131
Zona 27	• suprafață delimitată de șos. Olteniței, Calea Văcărești, str. Mărțișor	135
Zona 28	• suprafață delimitată de șos. Olteniței, str. Cheile Turzii, bd. Metalurgiei, str. Turnu Măgurele, str. Ion Iriceanu	137
Zona 29	• suprafață delimitată de șos. Giurgiului, str. Luică, bd. Metalurgiei, Drumul Binelui, Drumul Bercenarului	141
Zona 30	• suprafață delimitată de str. Cuțitul de Argint, str. Veniamin Costache, str. Mitropolit Iosif, Calea Șerban Vodă	145

Sinteză - Investiții realizate 2004-2006	147
<i>(sunt prezentate <u>numai</u> lucrările de infrastructură)</i>	
Rețele apă	148
Rețele canalizare	149
Sistem rutier	150
Telefoane și adrese utile	168
Carte poștală	160

CUM SE UTILIZEAZĂ ACEASTĂ BROȘURĂ

Exemplu: Locuiți pe strada Frumușani și doriți să știți ce lucrări vor avea loc în zona dumneavoastră.

Pasul 1: localizați zona din care face parte strada pe care o căutați. În exemplul folosit, strada Frumușani face parte din zona 15, în suprafața de sector delimitată de șos. Berceni – șos. Olteniței – str. Tulnici.

Pasul 2: în secțiunea Cuprins, identificați pagina unde sunt prezentate lucrările din zona respectivă. În exemplul folosit, este vorba despre zona 15.

Pasul 3: verificați ce lucrări au loc pe strada pe care o căutați. În exemplul folosit, veți vedea că lucrările ce urmează a fi efectuate pe strada Frumușani sunt următoarele: reparație capitală alee și amenajări parcări ecologice.

Pasul 4: verificați ce lucrări au loc pe străzile adiacente, din aceeași zonă.

Hărțile detaliate ale celor 30 de zone incluse în Planul Urbanistic Integrat pot fi vizualizate la adresa de internet a Primăriei Sectorului 4 (www.ps4.ro) și pe site-ul Primarului (www.inimaroiu.ro).

RĂSPUNSURI PENTRU ÎNTREBĂRILE DUMNEAVOASTRĂ

De ce primiți această broșură?

Vreau să respect un principiu, acela că locuitorii sectorului 4 trebuie să afle chiar de la primarul lor despre lucrările care au loc în această parte a orașului. Oamenii trebuie să știe ce se întâmplă în cartierul în care locuiesc, iar primarul sectorului 4 trebuie să le spună acestora ce a făcut și ce va face pentru ei. Din păcate, informațiile despre activitatea primarilor de sector nu ajung foarte des în mass-media. Refacerea unor locuri de joacă sau asfaltarea unor străzi dintre blocuri nu au mereu loc în cadrul știrilor. Din acest motiv, am ales să comunic în mod direct cu dumneavoastră.

Ce puteți afla din această broșură?

În primul rând, veți afla care sunt lucrările ce vor începe în perioada următoare în apropierea casei sau a blocului în care locuiți. Veți afla că, la nivelul întregului sector, vor fi la dispoziția dumneavoastră aproximativ 22.000 de locuri de parcare noi, vor fi modernizate, reparate sau reabilitate peste 470 de străzi și alei, vor fi amenajate peste 250 de locuri de recreere și vor fi date în folosință spații de joacă pentru copii, în suprafață totală de aproape 140.000 mp. Și, pentru ca aceste cifre să aibă un sens pentru fiecare dintre dumneavoastră, am decis să vă prezint, pe zone, toate lucrările incluse în Planul Urbanistic Integrat, cele mai multe dintre

acestea având termen de finalizare în prima parte a anului 2008. Astfel, veți vedea că sectorul 4 a fost împărțit în 30 de zone distincte. În fiecare din aceste zone, am prezentat cu exactitate ce lucrări vor fi efectuate, astfel încât să știți chiar de la primar unde și de ce se lucrează.

Ce informații puteți găsi despre lucrările finalizate?

Tot în această broșură, veți găsi și o trecere în revistă a investițiilor realizate în anii anteriori. Este vorba despre extinderea rețelei de apă și canalizare cu aproximativ 13.000 ml la nivelul întregului sector, despre asfaltări și reabilitări de străzi, cu o suprafață totală de peste 200.000 mp și despre construcția

a două blocuri cu 234 de garsoniere cu rol de locuințe sociale, precum și despre alte lucrări încheiate între 2005 și 2007. Acestea sunt investiții pe termen lung. Poate că nu sunt foarte vizibile, dar cu siguranță sunt foarte importante. Vă mărturisesc faptul că în 2005 am făcut o alegere extrem de importantă pentru mine. Am decis ca investițiile în sectorul 4 să fie direcționate mai degrabă spre lucrările de anvergură și de interes major decât spre lucrări de imagine. Am luat această decizie, deoarece, cu același buget, aș fi putut planta flori și iarbă sau aș fi putut lucra la infrastructură. Iar eu am ales a doua variantă: am introdus apă și canalizare și am asfaltat străzi, toate fiind lucrări durabile, de infrastructură.

Ce este Planul Urbanistic Integrat?

Este ușor să asfaltezi la întâmplare. Mai greu este să ai un plan. Pentru sectorul 4, am gândit acest plan încă de acum un an și jumătate. Am efectuat analize urbanistice în sector și am căutat soluția cea mai bună pentru problemele pe care le-am depistat. După mai multe luni de studii și de analize temeinice, am pus pe hârtie ceea ce se numește Planul Urbanistic Integrat. Esența acestui Plan este următoarea: sectorul 4 nu este un sector omogen. Există zone diferite, cu probleme diferite. În consecință, am delimitat 30 de zone distincte în sector și pentru fiecare în parte am găsit soluții urbanistice adecvate. Investițiile au fost orientate astfel încât în fiecare zonă să rezolvăm problemele

majore legate fie de locurile de parcare, fie de calitatea străzii, fie de spațiile de joacă sau recreere. Însă cel mai important lucru este că toate lucrările se vor derula simultan și se vor finaliza aproximativ în același timp, astfel încât sectorul să nu fie transformat într-un șantier permanent.

De ce nu au început aceste lucrări mai devreme?

Pentru că este un proiect de anvergură, procedurile și proiectarea au durat mai bine de un an și jumătate. Mai întâi s-au făcut studiile de fezabilitate și ulterior s-a trecut la faza de proiectare propriu-zisă. Am lucrat luni de zile cu proiectanți, ingineri, tehnicieni, specialiști în dezvoltare urbană și am analizat situația

existentă a infrastructurii din sector. Am discutat planurile de reabilitări și dezvoltări, am stabilit prioritățile, am bugetat, am estimat riscuri și am găsit soluții. Apoi s-au întocmit caietele de sarcini, s-a anunțat licitația, am așteptat depunerea ofertelor și, în final, am ales cele mai bune soluții.

După luni de proceduri conforme obligațiilor legale, după verificări interne amănunțite, după fixarea unor termene precise și după semnarea unor contracte temeinice, pot spune cu tărie că niciun leu din banii publici nu va fi irosit. Munca de birou a durat mult, dar vă asigur că a meritat: sectorul 4 este singurul din București care beneficiază de implementarea unui Plan Urbanistic Integrat.

Ce se va întâmpla în lunile următoare?

Execuția lucrărilor a început. În sectorul 4, veți vedea lucrări care încep și care se termină la termenele stabilite. Veți vedea utilaje și echipe de muncitori care lucrează după un plan clar. Vor fi lucrări dintre cele mai diferite. Locurile de joacă vor fi printre cele mai sigure și vor respecta cu strictețe normele europene, iar cele peste 250 de amenajări urbanistice vor înfrumuseța sectorul. Va urma o perioadă în care lucrările de construcție vă vor produce un anumit disconfort, dar, în final, vă veți putea bucura de avantajele unei infrastructuri modernizate. Sunt convins că veți înțelege și că ne veți ajuta să transformăm sectorul 4 într-un exemplu demn de urmat de întregul oraș.

Cum vă informați despre lucrările din sector?

Știu că au fost și sunt numeroase personaje care încearcă să-și facă propria campanie electorală, vorbind despre merite care nu le aparțin. Probabil că, înainte de alegeri, agitația acestor oameni va fi mai intensă. Faptul că își fac prematur campanie nu reprezintă o problemă. Mult mai grav sau chiar ilegal este faptul că astfel de oameni lansează informații eronate, pe anumite subiecte de interes public, fără a avea competența necesară și autoritatea legală. Acesta este și motivul pentru care consider că proiectele Primăriei trebuie comunicate cetățenilor direct de către primarul sectorului 4. Doar în scrisorile, broșurile și

în materialele trimise direct de către primar puteți găsi informația oficială, competentă și completă.

CU CE CONTINUĂM

O atenție specială va fi acordată liceelor, școlilor și grădinițelor din sectorul 4. Avem, în cadrul Planului Urbanistic Integrat, o serie de acțiuni destinate exclusiv unităților de învățământ, acțiuni ce vor fi puse în practică în vara lui 2008. Deja am intrat într-o etapă de colaborare directă cu directorii și profesorii din unitățile de învățământ, trecând dincolo de simpla consultare și informare reciprocă. Problemele și propunerile au fost sistematizate și, pentru toate unitățile de învățământ, s-au întocmit fișe proprii cu necesarul de reparații și de investiții. În vacanța de vară din 2008 vor începe lucrările la liceele, școlile și grădinițele din

sectorul 4, în aceeași manieră temeinică, serioasă și competentă ce caracterizează Planul Urbanistic Integrat. Până în 2009 vor fi rezolvate toate problemele de modernizare și reabilitare a clădirilor, de utilare a laboratoarelor și de dotare cu echipamente IT a tuturor unităților școlare din sectorul 4.


Acestea sunt doar o parte dintre motivele pentru care Planul Urbanistic Integrat trebuie să fie continuat și după anul 2008. Am vrut mai întâi să ne asigurăm că cele 30 de zone au rezolvată problema străzilor, a utilităților, a locurilor de parcare, a locurilor de joacă și a spațiilor de recreere. Dar nu vreau să mă opresc aici. Acum urmează liceele, școlile și


grădinițele, zonele cu relevanță culturală, centrele de asistență socială și piețele. Acestea trebuie gestionate nu doar la nivelul sectorului, ci și la nivelul fiecărei zone. Sunt cartiere în care numărul de grădinițe este prea mic, în care spațiile comerciale din piețe sunt insuficiente sau zone în care centrele de asistență socială nu fac față solicitărilor.

Din 2008, Planul Urbanistic Integrat va fi gândit pe palierele educație, cultură, asistență socială și comerț. În maximum doi ani, fiecare dintre cele 30 de zone va fi înzestrată cu tot ceea ce le trebuie locuitorilor unui oraș modern: infrastructură bună, spații de joacă, zone de odihnă și recreere, instituții de

învățământ școlar și preșcolar suficiente, centre culturale și piețe bine amenajate și întreținute. În maximum doi ani, munca noastră și încrederea dumneavoastră vor fi pe deplin răsplătite: vom locui în cel mai bine administrat sector din București.

Investiții cu finalizare în 2008





ZONA 1 - suprafață delimitată de șos. Giurgiului, șos. Olteniței, str. Alunișului

I. Extindere rețea apă

1. str. Bucșoiu (între str. Ghimpați și str. Alunișului)
2. str. Iliăș Vodă

II. Extindere rețea canalizare

1. intr. Smaranda
2. str. Bucșoiu
3. str. Iliăș Vodă

III. Reabilitare/modernizare sistem rutier

1. str. Păltinișului
2. str. Peroni
3. intr. Smaranda
4. str. Bucșoiu
5. str. Alunișului
6. str. Iliăș Vodă
7. str. Bănișor
8. str. Brădetului
9. str. Cornetului
10. str. Făgetului
11. str. Nucetului
12. str. Sălcetului

13. str. Stejărișului
14. str. Ulmetului
15. str. Luminișului
16. str. Opreș Ilie
17. str. Puțul cu tei
18. str. Pictor Ștefan Dumitrescu
19. str. Sabarului
20. str. Hațegului
21. str. Laloșu
22. str. Pometului

IV. Reparații capitale străzi

1. intr. Târgu Frumos
2. intr. Crișul Alb

V. Reparații capitale alei

1. aleea din spatele blocului 6A, șos. Olteniței nr. 40-44
2. aleea din spatele blocurilor 10-14, str. Padeșu nr. 12-14
3. aleea din spatele blocurilor 2B, 2C, 2D, șos. Olteniței nr. 8-12
4. aleea din spatele blocurilor 3A, 3B, 3C, 3D, 3E, șos. Olteniței nr. 16
5. aleea din spatele blocurilor 5A, 5B, 5C, 5D, 5E, șos. Olteniței nr. 30-38
6. aleea dintre șos. Giurgiului și intr. Târgu Frumos
7. aleea dintre șos. Giurgiului și str. Frunzișului

8. aleea dintre str. Șoimuș și Secția 16
Poliție

VI. Execuție parcări înierbate

1. str. Pictor Ștefan Dumitrescu nr. 3, bl. 2
2. str. Padeșu nr. 4, bl. 1
3. str. Alunișului nr. 180
4. str. Ghimpați nr. 17, bl. 3
5. str. Ghimpați nr. 22, bl. 2
6. str. Ghimpați nr. 1, bl. 8
7. str. Ghimpați nr. 9-11, bl. 6
8. șos. Giurgiului nr. 119

VII. Reparații curente parcări

1. șos. Giurgiului nr. 119, bl. 11
2. intr. Târgu Frumos nr. 3-5, bl. 7
(oblic)
3. intr. Târgu Frumos nr. 3-5, bl. 7
(lateral)
4. str. Alunișului nr. 180, bl. 1
5. str. Laloșu nr.2, bl. 2E
6. str. Padeșu nr. 12, bl. 10 (față)
7. str. Padeșu nr. 11-12, bl. 10-11
(lateral)
8. str. Padeșu nr. 31, bl. 4E - șos.
Olteniței nr. 22-28, bl. 4A-4D
9. str. Padeșu nr. 10, bl. 9 (spate)
10. str. Pictor Ștefan Dumitrescu nr. 9,
bl. 8 (lateral)

VIII. Reparații parcări din proiectele de reparații capitale sistem rutier

1. intr. Târgu Frumos nr. 3-5-7, bl. 5-7
2. intr. Târgu Frumos Punct termic, bl. 1 - str. Alunișului
3. str. Crișul Alb nr. 35-37 Punct termic
4. str. Crișul Alb nr. 39-41, bl. 7
5. str. Pictor Ștefan Dumitrescu nr. 11, bl. 11
6. str. Pictor Ștefan Dumitrescu nr. 13, bl. 12
7. str. Pictor Ștefan Dumitrescu nr. 15, bl. 13
8. str. Laloșu nr. 10-12, bl. 2E
9. str. Șoimuș nr. 23, bl. 2

10. șos. Giurgiului nr. 115A, bl. 9 (lateral, spre piața Progresul)
11. șos. Olteniței nr. 20, bl. 3A, 3B, 3C, 3D, 3E
12. șos. Olteniței nr. 30, bl. 5A, 5B, 5C, 5D, 5E
13. șos. Olteniței nr. 40-44, bl. 6A

IX. Amenajări locuri de joacă existente

1. șos. Giurgiului - str. Pictor Ștefan Dumitrescu
2. șos. Giurgiului - str. Bazaltului
3. șos. Giurgiului nr. 79-101, bl. F
4. șos. Giurgiului nr. 104-116
5. șos. Giurgiului nr. 113-115, bl. O

6. str. Ghimpați - str. Alunișului
7. intr. Târgu Frumos nr. 3-5, bl. 7

X. Amenajări arhitectural-urbanistice

Zone de odihnă și recreere


1. șos. Olteniței nr. 8, bl. 2A, sc. 1
2. str. Ilie Opreș – str. Pictor Ștefan Dumitrescu bl. 13
3. str. Crișul Alb nr. 35
4. str. Frunzișului nr. 37 - str. Șoimuș
5. str. Frunzișului nr. 20-26
6. str. Frunzișului - str. Șoimuș
7. șos. Giurgiului nr. 67-77
8. intr. Târgu Frumos nr. 7, bl. 5 - str. Iliăș Vodă

9. str. Ghimpați nr. 23, bl. 2
10. șos. Giurgiului nr. 63-65 - str. Frunzișului
11. intr. Târgu Frumos nr. 9-11, bl. 6
12. str. Alunișului nr. 180
13. intr. Târgu Frumos nr. 3-5
14. str. Alunișului - str. Ghimpați
15. str. Ghimpați nr. 25
16. str. Ghimpați nr. 15, bl. 1 turn
17. șos. Giurgiului - str. Ghimpați

XI. Amenajări arhitectural-urbanistice, locații suplimentare

Zone de odihnă și recreere

1. str. Alunișului nr.4, bl. 11A



REPARATII
CAPITALE

**ZONA 2 - suprafață delimitată de str. Alunișului,
bd. Ctin Brâncoveanu, str. Izvorul Rece, Drumul Găzarului**

I. Extindere rețea apă

1. str. Bodoc
2. str. Bucșoiu
3. str. Evidențiaților
4. intr. Hârlău
5. str. Idilei
6. intr. Manganului
7. str. Ion Vodă Viteazul
8. str. Zorileni

II. Extindere rețea canalizare

1. str. Bucșoiu
2. str. Evidențiaților
3. str. Făcliei
4. intr. Hârlău
5. str. Idilei
6. intr. Manganului
7. str. Șerban Constantin
8. str. Torței
9. str. Zorileni
10. str. Eroii Neamului

III. Reabilitare/modernizare sistem rutier

1. str. Bodoc
2. str. Bucșoiu
3. str. Evidențiaților
4. str. Făcliei
5. intr. Hârlău
6. str. Idilei
7. intr. Manganului
8. str. Șerban Constantin
9. str. Torței
10. str. Ion Vodă Viteazul
11. str. Zorileni
12. str. Giovanni Boccaccio
13. str. Alpinești
14. str. Băilești
15. str. Ciocodeică Ion
16. str. Dumbrăveni
17. str. Lică Gheorghe
18. str. Luminoasă
19. str. Mixandrei
20. str. Păltinișului
21. str. Peroni
22. str. Podul Înalt
23. str. Prașilei
24. str. Răbojului
25. str. Rămășagului
26. str. Salinei
27. str. Timuș Nicolae

IV. Reparații capitale străzi


1. str. Împăratul Traian
2. str. Ion Tănăsescu
3. str. Melinești
4. str. Mincă Dumitru

V. Reparații capitale alei

1. aleea dintre șos. Giurgiului și str. Mixandrei
2. aleea dintre str. Mixandrei și str. Băilești
3. aleea dintre str. Mixandrei și str. Ghimpați
4. aleea din spatele bd. Ctin Brâncoveanu nr. 6, 8, 10, 18

VI. Reparații curente parcări

1. șos. Giurgiului nr. 122, bl.5
2. șos. Giurgiului nr. 124A, bl.17
3. șos. Giurgiului nr. 126A, bl. 16
4. bd. Ctin Brâncoveanu nr. 18, bl. B7 (lateral)



VII. Reparații parcări din proiectele de reparații capitale sistem rutier

1. bd. Ctin Brâncoveanu nr. 10, bl. B3
2. bd. Ctin Brâncoveanu nr. 14, bl. B5
3. bd. Ctin Brâncoveanu nr. 18, bl. B7
4. bd. Ctin Brâncoveanu nr. 6, bl. B1
5. bd. Ctin Brâncoveanu nr. 8, bl. B2
6. str. Împăratul Traian nr. 1, bl. B 1A
7. str. Împăratul Traian nr. 11, bl. B8
8. str. Împăratul Traian nr. 3, bl. B12
9. str. Împăratul Traian nr. 5, bl. B11
10. str. Împăratul Traian nr. 7, bl. B10
11. str. Împăratul Traian nr. 9, bl. B9
12. șos. Giurgiului nr. 125, bl. 5

VIII. Amenajare locuri de joacă existente


1. șos. Giurgiului nr. 126
2. șos. Giurgiului nr. 122

IX. Amenajări arhitectural-urbanistice

Zone de odihnă și recreere

1. str. Alunișului - str. Petre Țuțea
2. str. Șerban Constantin
3. șos. Giurgiului nr. 119
4. șos. Giurgiului nr. 124, bl. 6
5. str. Ion Ciocodeică - str. Alpinești
6. str. Gheorghe Lică - str. Împăratul Traian
7. str. Alunișului nr. 1-3, bl. 12C
8. str. Împăratul Traian nr. 11, bl. B8
9. str. Împăratul Traian nr. 3, bl. 12, sc. 3





P
DE RE

Van

ZONA 3 - suprafață delimitată de bd. Ctin Brâncoveanu, str. Nițu Vasile, șos. Olteniței

I. Reparații capitale alei

1. aleea din spatele bl. 15, str. Secuilor nr. 13
2. aleea din spatele bl. 20, aleea Urucu Adrian nr. 1
3. aleea din spatele bl. 29 – 30 – 31, str. Păduroiu nr. 5 – 7
4. aleea din spatele bl. 31, aleea Urucu Adrian nr. 2
5. aleea din spatele bl. B14, B15, B16, bd. Ctin Brâncoveanu nr. 9 – 11
6. aleea din spatele bl. N 17, aleea Urucu Adrian nr. 14

II. Reparații curente sistem rutier

1. str. Secuilor – carosabil porțiuni deteriorate

III. Reabilitare sistem rutier

1. str. Adamescu Gheorghe

IV. Execuție parcări înierbate

1. bd. Ctin Brâncoveanu nr. 81, bl. 27
2. șos. Olteniței nr. 162, bl. 3

V. Reparații parcări din proiectele de reparații capitale sistem rutier

1. aleea D. D. Alexandra nr. 1, bl. 19
2. aleea Secuilor nr. 2, bl. 24
3. aleea Secuilor nr. 2A-4, bl. 5-6
4. aleea Secuilor nr. 3-5, bl. 5-6
5. aleea Urucu Adrian nr. 1-2, bl. 20-31
6. aleea Urucu Adrian nr. 4, bl. N 17
7. bd. Ctin Brâncoveanu nr. 13, bl. B16-bl. B19
8. bd. Ctin Brâncoveanu nr. 9, bl. B14
9. str. Păduroiul nr.4-7, bl. B30,
10. str. Pomârla nr. 2, bl. B20
11. str. Secuilor nr. 13A, bl. B46 (Punct termic)

12. str. Secuilor nr. 5, bl. B29
13. str. Secuilor nr. 7, bl. B31

VI. Amenajări locuri de joacă existente

1. șos. Olteniței nr. 188. bl. 1
2. aleea Secuilor nr. 13, bl. 19
3. aleea Secuilor nr. 12, bl. 35
4. aleea Secuilor nr. 10, bl. 34
5. aleea Mirea Mioara Luiza nr. 2A, bl. N20
6. aleea Cricovul Dulce nr. 2-4, bl. 17-18
7. aleea Cricovul Dulce nr. 1, bl. N16
8. aleea Cricovul Sărat nr. 5, bl. 12
9. bd. Ctin Brâncoveanu nr. 81, bl. 28

10. str. Nițu Vasile nr. 29
11. șos. Olteniței nr. 142, bl. 4
12. aleea Secuilor nr. 4, bl. N 17
13. str. Rezonanței nr. 6A, bl. N 26
14. str. Rezonanței nr. 1-3, bl. 15-16
15. str. Nițu Vasile nr. 50
16. str. Secuilor nr. 15, bl. 20
17. șos. Olteniței nr. 162, bl. 3
18. șos. Olteniței nr. 134 - 136

VII. Amenajări arhitectural-urbanistice

Zone de odihnă și recreere

1. șos. Olteniței nr. 142
2. str. Păduroiu nr. 3
3. str. Huși nr. 1-3-5
4. str. Pomârla - șos. Olteniței
5. șos. Olteniței nr. 204-210
6. str. Secuilor nr. 11-13
7. str. Secuilor nr. 13/ vizavi de Complexul Comercial
8. str. Secuilor nr. 15
9. str. Nițu Vasile nr. 42-44
10. aleea Secuilor nr. 2A-4-6


11. aleea Secuilor nr. 3
12. aleea Secuilor nr. 48-50
13. aleea Secuilor nr. 3 bis
14. aleea Cricovul Dulce nr. 2
15. bd. Ctin Brâncoveanu nr. 79-81
16. str. Nițu Vasile nr. 66
17. aleea Cricovul Sărat nr. 5-7

VIII. Amenajări arhitectural-urbanistice, locații suplimentare

Zone de odihnă și recreere

1. str. Rezonanței nr. 6, bl. 14
2. bd. Ctin Brâncoveanu nr. 65, bl. 29
3. bd. Ctin Brâncoveanu nr. 63, bl. 30
4. str. Rezonanței nr. 4, bl. 13
5. str. Rezonanței nr. 2, bl. 12
6. str. Cricovul Sărat nr. 4, bl. 11 față
7. str. Rezonanței nr. 1-3, bl. 15-16
8. str. Cricovul Dulce nr. 7, bl. 17
9. str. Cricovul Dulce nr. 5, bl. 16
10. str. Urucu Adrian nr. 7, bl. N17 spate
11. str. D. D. Alexandra nr. 4, bl. 18

12. str. Secuilor nr. 6, bl. 23, sc. 4
13. aleea Mirea Mioara Luiza nr. 2, bl. 33
14. aleea Mirea Mioara Luiza nr. 1, bl. N22
15. aleea Mirea Mioara Luiza nr. 3, bl. 7
16. aleea Mirea Mioara Luiza nr. 5, bl. 16
17. aleea Cricovul Sărat nr. 11, bl. 10
18. str. Cricovul Sărat nr. 1, bl. 13
19. str. Nițu Vasile nr. 48, bl. 5





**ZONA 4 - suprafață delimitată de
str. Lunca Bârzești, aleea Barbu Nicolae, str. Ionescu Florea, str. Cercetătorilor**

I. Reparații capitale străzi

1. intr. Lunca Bârzești
2. str. Cercetătorilor
3. str. Florea Ionescu
4. str. Lunca Bârzești
5. str. Săvinești
6. str. Stolnici

II. Reparații capitale alei

1. aleea din spatele centralei termice bl. 15, aleea Barbu Nicolae nr. 4
2. aleea din spatele centralei termice bl. 2, str. Florea Ionescu nr. 5
3. aleea din spatele bl. 121-13-14-15, aleea Barbu Nicolae nr. 4-8
4. aleea din spatele bl. 21-22, șos. Olteniței nr. 107
5. aleea din spatele bl. 23-24-25, str. Cercetătorilor nr. 109-111
6. aleea din spatele bl. 26-27, str. Cercetătorilor nr. 4

7. aleea din spatele bl. 28-29-30, str. Ionescu Florea nr. 2
8. aleea din spatele bl. 32-31-33, șos. Olteniței nr. 121
9. aleea din spatele bl. 37-48, str. Cercetătorilor nr. 13
10. aleea din spatele bl. 38A-B, str. Săvinești nr. 8-10, bl. 45, str. Stolnici nr. 9
11. aleea din spatele bl. 45-46, str. Stolnici nr. 7-5
12. aleea din spatele bl. 20-19-18-17-16, str. Cercetătorilor 1-5
13. aleea din spate și lateral bl. 39, str. Săvinești nr. 12 - str. Stolnici nr. 11-13
14. aleea dintre șos. Olteniței și str. Cercetătorilor între bl. 30-31

III. Reparații parcări din proiectele de reparații capitale sistem rutier

1. aleea Barbu Nicolae nr. 2, în fața centralei termice
2. aleea Barbu Nicolae nr. 4, bl. 15 lateral
3. str. Cercetătorilor nr. 6, bl. 29 spate
4. str. Cercetătorilor nr. 8, bl. 32 spate
5. str. Cercetătorilor nr. 8, bl. 38A față
6. str. Săvinești nr. 11-13, bl. 43 spate
7. str. Săvinești nr. 8, bl. 38A lateral
8. str. Săvinești nr. 9, bl. 45 spate, lângă Punctul termic
9. șos. Olteniței nr. 111, bl. 25 spate
10. șos. Olteniței nr. 115, bl. 28 spate

11. șos. Olteniței nr. 121, bl. 33 spate
12. str. Săvinești nr. 8, bl. 38A față
13. str. Săvinești nr. 9, bl. 45, lângă
Punctul termic
14. str. Săvinești nr. 11-13, bl. 43 spate

IV. Amenajări arhitectural-urbanistice

Zone de odihnă și recreere

1. șos. Olteniței nr. 133, bl. 55 spate
2. str. Cercetătorilor nr. 6, bl. 29 - nr.
8, bl. 32
3. str. Cercetătorilor nr. 6, bl. 29 spate
4. șos. Olteniței nr. 119, bl. 30 față
5. str. Stolnici nr. 13, bl. 40-43-44



ZONA 5 - suprafață delimitată de Spital Sf. Ioan, Policlinica Sf. Ioan, Liceul de Metrologie „Traian Vuia“

I. Reparații capitale alei


1. aleea dintre Policlinica Sf. Ioan și Liceul de Metrologie „Traian Vuia“
2. aleea dintre șos. Vitan Bârzești și Policlinica Sf. Ioan
3. aleea dintre Liceul de Metrologie „Traian Vuia“ și Institutul de Metrologie

II. Parcări din proiectele de reparații capitale sistem rutier

1. vizavi de intr. în Spitalul Sf. Ioan
2. în fața Policlinicii Sf. Ioan

III. Reabilitare sistem rutier

1. str. Iuliu Hașeganu



**ZONA 6 - suprafață delimitată de
șos. Giurgiului, Drumul Găzarului, str. Straja, str. Almașu Mare**

I. Reparații capitale străzi

1. str. Spiniș, între bl. 105 și Punctul termic

II. Reabilitare sistem rutier

1. str. Călugărul Marin
2. str. Jepilor
3. str. Sandu Marin
4. str. Zamora

III. Reparații capitale alei

1. aleea dintre bl. 21-49-50
2. aleea dintre bl. 22-20
3. aleea dintre bl. 25-26
4. aleea dintre bl. 27-28
5. aleea dintre bl. 28-49
6. aleea dintre bl. 46-47
7. aleea dintre bl. B9-B8-B2-B1
8. aleea dintre str. Grădiștea și str. Almașu Mic

IV. Parcări din proiectele de reparații capitale sistem rutier

Parcări Ecologice

1. Drumul Găzarului nr. 26, bl. 50
- 2 str. Râul Șoimului nr. 1, bl. 25
3. str. Spiniș nr. 7
4. str. Râul Șoimului nr. 2
5. str. Almașu Mic bl. B16
6. str. Almașu Mic nr. 5-7, bl. B16
7. str. Grădiștea nr. 13, bl. B2
8. str. Grădiștea nr. 19, bl. B6
9. str. Râul Șoimului nr. 3-5-7
10. str. Râul Șoimului nr. 9
11. str. Spiniș nr. 8, bl. 43 lateral
12. str. Spiniș nr. 10, bl. 101 față și lateral

13. str. Tătulești nr. 3, bl. 44
14. str. Tătulești nr 1, bl. 103
15. str. Tătulești nr. 1, bl. 103 bis
16. str. Tătulești nr. 7, bl. 98
17. șos. Giurgiului nr. 123, bl. 4B

Parcări Reședință


1. str. Râul Șoimului nr. 5, bl. 49 spate
2. str. Almașu Mare nr. 9, bl. B9 spate

V. Amenajări locuri de joacă existente

1. str. Râul Șoimului nr. 1, bl. 25

VI. Amenajări arhitectural-urbanistice

1. str. Tătulești nr. 3, bl. 44
2. str. Spiniș nr. 7, bl. 45 - str. Râul Șoimului





**ZONA 7 - suprafață delimitată de
Drumul Găzarului, str. Reșița, str. Grădiștea, str. Almașu Mare, str. Straja**

I. Reparații capitale alei

1. aleea din spatele bl. 134-136, aleea Dolina nr. 1
2. aleea din spatele bl. A1-A2, Drumul Găzarului nr. 38-40
3. aleea din spatele bl. A3, Drumul Găzarului nr. 42
4. aleea din spatele bl. A3-A4-A5-A6-A7-A8, Drumul Găzarului nr. 7
5. aleea din spatele bl. A5-33, str. Reșița nr. 7
6. aleea din fața bl. 35, aleea Argeșelu nr. 13
7. aleea dintre bl. 36-37, aleea Argeșelu nr. 15-17
8. aleea Moldoveni nr. 1
9. aleea dintre bl. B48-B49, aleea Moldoveni nr. 12-17
10. aleea dintre bl. B55-B54, str. Spiniș nr. 8-13
11. aleea dintre bl. B53-B52, str. Spiniș nr. 9-11
12. aleea dintre bl. B61-B59, aleea Moldoveni nr. 2-6, între bl. B61-B59, aleea Moldoveni nr. 2-6

II. Reparații parcări din proiectele de reparații capitale sistem rutier

Parcări Ecologice

1. aleea Dolina nr. 1, bl. 134
2. Drumul Găzarului nr. 20, bl. A3 spate
3. str. Almașu Mic nr. 13
4. str. Grădiștea nr. 12, bl. 48, în spatele bl. B12-B10
5. str. Moldoveni - centrala termică
6. str. Moldoveni nr. 8, bl. 55
7. str. Reșița nr. 21, bl. 50, 49, 51, 52
8. str. Reșița nr. 25, bl. 51
9. str. Straja nr. 12, bl. 52

Parcări Reședință

1. Drumul Găzarului nr. 30, bl. 133
2. str. Moldoveni nr. 2, bl. 61
3. str. Moldoveni nr. 8, bl. 55

III. Reparații curente parcări

1. str. Straja nr. 12, bl. 52

IV. Amenajări locuri de joacă existente

1. str. Izvorul Rece, nr. 7, bl. A8
2. str. Reșița nr.17, bl. 49
3. aleea Dolina nr. 4, bl. 68
4. Drumul Găzarului nr. 28, bl. 29
5. str. Straja nr. 6, bl. 32

V. Amenajări arhitectural-urbanistice locații suplimentare


Zone de odihnă și recreere

1. str. Spiniș nr. 11, bl. 53

VI. Amenajări arhitectural-urbanistice

Zone de odihnă și recreere

1. str. Straja nr. 15, bl. 40 - str. Reșița
2. str. Reșița nr. 21
3. aleea Huedin nr. 5, bl. 3 - str. Grădiștea
4. aleea Dolina nr. 4, bl. 68
5. Drumul Găzarului nr. 40, bl. A2
6. str. Argeșelu, bl. 33-34



**ZONA 8 - suprafață delimitată de
șos. Giurgiului, str. Almașu Mare, str. Grădiștea, str. Reșița, str. Luică**

I. Reparații capitale alei

1. alea paralelă cu str. Luică bl. 1-2, 3-4, 5-6
2. alea din spatele bl. 106, str. Luică nr. 17A
3. alea adiacentă bl. C12, str. Călinești nr. 20
4. alea adiacentă bl. 14-17, str. Urziceni nr. 13
5. alea adiacentă bl. 42, str. Urziceni nr. 1
6. alea adiacentă bl. B21, str. Moldoveni nr. 3
7. alea adiacentă bl. 46-47, str. Moldoveni nr. 13

8. alea adiacentă bl. B17-B19, str. Urziceni nr. 10-15
9. alea adiacentă bl. 84-86, str. Tătulești nr. 15-17

II. Execuție parcări înierbate

1. alea Reșița nr. 2, bl. B45 lateral

III. Reparații parcări din proiectele de reparații capitale sistem rutier

Parcări Reședință

1. aleea Reșița nr. 5, bl. B21
2. aleea Slătioara nr. 1, bl. 12
3. aleea Slătioara nr. 9, bl. 17
4. aleea Slătioara nr. 13
5. str. Almașu Mic nr. 10
6. str. Luică nr. 11, bl. 2
7. str. Luică nr. 13, bl. 3
8. str. Luică nr. 15, bl. 4
9. str. Luică nr. 17, bl. 5
10. str. Luică nr. 21, bl. 7
11. str. Luică nr. 9, bl. 1

12. str. Moldoveni nr.16, bl. B19

13. str. Tătulești nr. 19, bl. 82

Parcări Ecologice

1. aleea Călinești nr. 13-15, bl. 3-4
2. str. Almașu Mare nr. 15, bl. 11
3. str. Slătioara nr. 2, bl. 14
4. str. Slătioara nr. 6, bl. C8
5. str. Urziceni nr. 2, bl. B41

IV. Amenajări locuri de joacă existente

1. str. Urziceni nr. 13, bl. 14
2. aleea Slătioara nr. 3, bl. 13
3. str. Luică nr. 19, bl. 6
4. str. Moldoveni nr. 16, bl. B19

V. Amenajări arhitectural-urbanistice

Zone de odihnă și recreere

1. aleea Reșița A, bl. B41- B42
2. aleea Reșița bl. B43-B44
3. aleea Reșița bl. B45-B46
4. str. Luică nr. 13, bl. 3 – aleea Călinești
5. str. Reșița – aleea Reșița

6. str. Reșița, bl. 41 – str. Urziceni
7. aleea Slătioara nr. 6, bl. C8
8. aleea Călinești nr. 2, bl. C3 – aleea Slătioara nr. 4, bl. C2

VI. Amenajări arhitectural-urbanistice locații suplimentare

Zone de odihnă și recreere

1. str. Luică nr. 11, bl. 2
2. str. Luică nr. 9, bl. 1
3. str. Luică nr. 17, bl. 5
4. str. Luică nr. 21, bl. 7
5. aleea Reșița B nr. 2, bl. B43



ZONA 9 - suprafață delimitată de Splaiul Independenței, Piața Unirii, bd. Regina Maria, bd. Libertății, Splaiul Unirii, bd. Mărășești, bd. Dimitrie Cantemir

I. Reparații capitale străzi

1. Piața Concordiei
2. Calea Șerban Vodă între str. Bibescu Vodă și str. Principatele Unite
3. str. H. C. Andersen
4. intr. Crișului

II. Reabilitare/modernizare sistem rutier

1. str. Antim Ivireanu
2. str. Sfinții Apostoli

III. Reparații capitale alei

1. alea din spatele bl. P2, P3, P4, str. Bibescu Vodă nr. 1-5
2. alea din spatele bl. 13-17 Palatul de Justiție

IV. Reabilitare sistem rutier

1. str. Sfinții Apostoli
2. str. Antim Ivireanu

V. Reparații parcări din proiectele de reparații capitale sistem rutier

Parcări Reședință

1. str. Bibescu Vodă bl. P4
2. str. Domnița Bălașa bl. 15
3. str. Crișului nr. 1-7


Parcări Ecologice


1. lângă Biserica Sf. Ilie
2. str. Sf. Ilie bl. 5D

VI. Amenajări arhitectural-urbanistice, locații suplimentare


Zone de odihnă și recreere

1. lângă Palatul de Justiție





9



ZONA 10 - suprafață delimitată de
bd. Regina Maria, bd. Dimitrie Cantemir, bd. Mărășești, Piața Libertății

I. Reparații capitale străzi

1. intr. Călțuna
2. intr. Deceneu
3. intr. Drăgușa
4. intr. Mihnea Vodă
5. intr. Ovidiu
6. str. Cornelia
7. str. 11 Iunie (între bd. Regina Maria și str. G. Georgescu)
8. str. Chindiei
9. str. Costescu Gheorghe
10. str. Ghe. Preoteșcu
11. str. Radu Vodă
12. str. Gramont

II. Reabilitare/modernizare sistem rutier

1. str. Albă
2. str. George Georgescu
3. str. Gramont
4. str. Mitropolit Filaret
5. str. Bardului
6. Dealul Mitropoliei
7. str. Crișului
8. str. Ipotești
9. str. Gh. Munteanu Murgoci
10. intr. Slobozia

III. Reparații curente sistem rutier

1. str. Ion Cucuzel – trotuare integral
2. str. Gazelei – carosabil porțiuni deteriorate și trotuare integral
3. str. Muzelor – carosabil porțiuni deteriorate și trotuare integral

IV. Amenajări locuri de joacă existente

1. bd. Dimitrie Cantemir nr. 3, bl. 4
2. bd. Dimitrie Cantemir nr. 5, bl. 6
3. bd. Regina Maria nr. 9, bl. 7
4. bd. Regina Maria nr. 96
5. str. Spineni nr. 2

V. Amenajări arhitectural-urbanistice


Zone de odihnă și recreere

1. Calea Șerban Vodă – str. Bibescu Vodă
(în spatele blocului P1)
2. bd. Dimitrie Cantemir – bd. Mărășești
3. str. Constantin Istrati (Autogara
Filaret)

VI. Amenajări arhitectural-urbanistice, locații suplimentare

Zone de odihnă și recreere

1. bd. Libertății nr. 1, bl. 3
2. str. Tismana nr. 5
3. str. Bibescu Vodă nr.1, bl. P4
4. bd. Dimitrie Cantemir nr. 12-14
5. bd. Dimitrie Cantemir nr. 16, bl. 6,
6. bd. Dimitrie Cantemir nr. 20, bl. 8



**ZONA 11 - suprafață delimitată de
str. Nițu Vasile, bd. Ctin Brâncoveanu, str. Turnu Măgurele, bd. Alexandru Obregia**

**I. Extindere rețea apă extindere rețea
canalizare modernizare sistem rutier**

1. str. Buciumașilor
2. str. Cimpoierilor
3. str. Capidava

II. Reparații capitale străzi

1. aleea Covasna (porțiuni deteriorate)
2. aleea Dorohoi
3. aleea Someșul Mare
4. aleea Stupilor
5. str. Covasna
6. str. Dorohoi
7. str. Podarului
8. str. Stupilor
9. str. Târnavă Mică
10. str. Vatra Dornei

III. Reparații capitale alei

1. aleea dintre str. Iarba Câmpului și str. Podarului
2. aleea dintre bl. A14 și M1, str. Târnavă Mică nr. 3
3. între bl. A16, A18 și A15, str. Târnavă Mică nr. 1
4. aleea dintre bl. M5 și bd. Ctin Brâncoveanu nr. 97
5. aleea dintre bl. C4B și C4A, bd. Ctin Brâncoveanu nr. 101
6. aleea dintre bl. A1, A2, A3, str. Covasna nr. 11-15
7. aleea Covasna – porțiuni deteriorate
8. aleea dintre bl. R2 și bd. Al. Obregia nr. 24
9. aleea dintre bl. R3 și bd. Al. Obregia nr. 28
10. aleea Covasna (aleea din spatele bl. F12, E11, F23, F13)
11. aleea Covasna (aleea din spatele bl. F14, E13, F15)
12. aleea Covasna (aleea din spatele bl. F19, E20, F21, A19)
13. aleea Covasna (aleea din spatele bl. F6, E5, EF22, A22)

IV. Execuție parcări înierbate

1. bd. Ctin Brâncoveanu nr. 101, bl. 4B

V. Reparații parcări din proiectele de reparații capitale sistem rutier

Parcări Reședință

1. aleea Covasna nr. 16, bl. F15
2. aleea Covasna nr. 37, bl. A19
3. aleea Covasna nr. 38, bl. R7
4. aleea Covasna nr. 38, bl. R7
5. str. Turnu Măgurele nr. 7, bl. C1A
6. aleea Stupilor nr. 7, bl. F8 față
7. aleea Stupilor nr. 7, bl. F8 spate
8. bd. Al. Obregia nr. 36A, bl. II33
9. bd. Al. Obregia bl. OD2- M1 și OD1-2B
10. bd. Ctin Brâncoveanu nr. 103, bl. E13
11. bd. Al. Obregia nr. 40-42, bl. R8-R9
12. str. Stupilor nr. 3, Complex Comercial
13. str. Covasna nr. 8, bl. F13
14. str. Covasna nr. 1, bl. F12
15. str. Covasna nr. 17, bl. F3
16. str. Covasna nr. 26, bl. R3
17. str. Dorohoi nr. 4, bl. E20
18. str. Someșul Mare nr. 1, bl. F6
19. str. Someșul Mare nr. 1, bl. F6
20. str. Someșul Mic nr. 28A, bl. II31
21. str. Vatra Dornei cu str. Târnava Mică
bl. A15, A16, 18A

Parcări Ecologice

1. str. Covasna – aleea Dorohoi
2. str. Covasna nr. 10 – str. Covasna nr. 23
3. str. Covasna nr. 4 – str. Covasna nr. 5
4. str. Râul Mara nr. 10 – str. Târnavă Mică nr. 2
5. str. Turnu Măgurele nr. 3
6. str. Vatra Dornei nr. 20 bis


VI. Reparații curente parcări

1. str. Vatra Dornei nr. 11, bl. 18B+C – Școala Gen. nr. 108
2. str. Vatra Dornei nr. 11, bl. 18B+C
3. bd. Al. Obregia nr. 18A, bl. 18
4. str. Covasna nr. 4, bl. E4
5. aleea Covasna nr. 10, bl. E15 față
6. aleea Covasna nr. 25-27, bl. A6-A7
7. aleea Someșul Mic nr. 3, bl. F4
8. aleea Covasna nr. 7, bl. E1 spate
9. str. Turnu Măgurele nr. 3, bl. C2 față
10. aleea Covasna nr. 10, bl. E15 spate

VII. Amenajări locuri de joacă existente

1. bd. Al. Obregia nr. 4, bl. OD1
2. bd. Al. Obregia nr. 44, bl. R15
3. str. Râul Mara nr.15, bl. M2
4. bd. Ctin Brâncoveanu nr. 99-101, bl. C4B
5. str. Covasna nr. 14, bl. E16
6. aleea Dorohoi nr. 8, bl. A10
7. str. Turnu Măgurele nr. 3, bl. C2
8. str. Covasna nr. 10, bl. E15
9. str. Covasna nr. 5, bl. A5
- 10.aleea Stupilor nr. 3, bl. F9
11. str. Stupilor nr. 10, bl. EF22
- 12.str. Dorohoi nr. 4, bl. E20
- 13.str. Covasna nr.17, bl. F3

14. aleea Covasna nr. 1, bl. F6
15. aleea Covasna nr. 3, bl. EF 23
16. str. Someșul Mic nr. 1, bl. E3
17. str. Covasna nr. 41, bl. F19



VIII. Amenajări arhitectural-urbanistice

Zone de odihnă și recreere

1. bd. Ctin Brâncoveanu nr. 101-103, bl. E13
2. str. Stupilor nr. 7, bl. A8
3. str. Covasna nr. 2, bl. F5
4. aleea Dorohoi nr. 4, bl. A24
5. str. Covasna nr. 39, bl. E18
6. str. Covasna nr. 37, bl. A19
7. str. Covasna nr. 3, bl. A2
8. str. Covasna nr. 23, bl. A4
9. str. Covasna bl. F6 – aleea Someșul Mare
10. str. Someșul Mare nr. 6, bl. A22
11. str. Covasna nr. 1, bl. F12
12. str. Covasna nr. 15, bl. A3
13. str. Dorohoi nr. 16, bl. F15
14. str. Dorohoi nr. 10, bl. F24 spate bloc
15. bd. Al. Obregia nr. 30, bl. R4 – aleea Someșul Mic
16. str. Turnu Măgurele nr. 5-7, bl. C1A -C1B
17. str. Stupilor nr. 8, bl. E9
18. aleea Someșul Mic nr. 3, bl. F4
19. bd. Al. Obregia nr. 48, bl. R10
20. str. Vatra Dornei nr. 5-7, bl. M1, E5
21. str. Turnu Măgurele nr. 9, bl. R12
22. bd. Al. Obregia nr. 12A, spate bloc 12 B

IX. Amenajări arhitectural-urbanistice locații suplimentare

Zone de odihnă și recreere

1. str. Turnu Măgurele nr. 3, bl. C2
2. bd. Ctin Brâncoveanu nr. 115, bl. VB
3. aleea Dorohoi nr. 6, bl. F20
4. str. Covasna nr. 41, bl. F19 spate
5. bd. Ctin Brâncoveanu nr. 109, bl. VA
6. bd. Ctin Brâncoveanu nr. 111, bl. V5
7. bd. Ctin Brâncoveanu nr. 113, bl. V6
8. bd. Ctin Brâncoveanu nr. 117, bl. V7
9. bd. Ctin Brâncoveanu nr. 119, bl. V8
10. str. Dorohoi nr. 4, bl. E20
11. bd. Ctin Brâncoveanu nr. 107, bl. V4
12. bd. Ctin Brâncoveanu nr. 105, bl. V3
13. bd. Al. Obregia nr. 18, bl. 18A
14. str. Vatra Dornei nr. 11, bl. 18 B+C,
sc. 4
15. str. Vatra Dornei nr. 1, bl. A 16
16. aleea Someșul Mare nr. 4, bl. F6
17. aleea Someșul Mare nr. 6, bl. A22 față
18. str. Dorohoi nr. 8, bl. E15



**ZONA 12 - suprafață delimitată de
str. Nițu Vasile, bd. Ctin Brâncoveanu, str. Turnu Măgurele, str. Emil Racoviță**

I. Reparații capitale străzi

1. str. Dragoș Mladinovici
2. str. Străduinței

II. Reparații capitale alei

1. aleea Terasei

III. Execuție parcări înierbate

1. str. Emil Racoviță nr. 6

**IV. Reparații parcări din proiectele de
reparații capitale sistem rutier**

Parcări Reședință

1. aleea Terasei nr. 8-10, bl. R12A-R12B
2. bd. Al. Obregia nr. 13-15, bl. R13B,
R13A
3. bd. Al. Obregia nr. 23-21, bl. M8-M7
4. bd. Al. Obregia nr. 2-5, bl. R14
5. bd. Al. Obregia nr. 27, bl. A18
6. bd. Al. Obregia nr. 7A, bl. 12B
7. str. Dragoș Mladinovici – Complex
Comercial
8. str. Dragoș Mladinovici nr. 1, bl. I15

9. str. Emil Racoviță nr. 6, bl. R1
10. str. Emil Racoviță nr. 10, bl. R19
11. str. Emil Racoviță nr. 5 bl. R14

Parcări Ecologice

1. aleea Terasei nr. 1, bl. D1
2. aleea Terasei nr. 11, bl. D2
3. aleea Terasei nr. 3A, bl. PE1
4. aleea Terasei nr. 5-7, bl. A1-A2
5. aleea Terasei nr. 8-10, bl. R12A-R12B
6. aleea Terasei nr. 9, bl. D3
7. str. Dragoș Mladinovici nr. 3, bl. R15
8. str. Emil Racoviță nr. 6, bl. R1

V. Reparații curente parcări

1. aleea Terasei nr. 8, bl. R12A
2. str. Emil Racoviță nr. 6, bl. R1

VI. Amenajări locuri de joacă existente

1. bd. Al. Obregia nr. 15, bl. R13B
2. str. Mladinovici Dragoș nr. 3, bl. R15
3. str. Mladinovici Dragoș nr. 7, bl. R17
4. aleea Terasei nr. 3-4, bl. E2-E3
5. str. Emil Racoviță – aleea Terasei nr. 2, bl. E1
6. aleea Terasei nr. 8, bl. R12A
7. bd. Al. Obregia nr. 7A, bl. I2A
8. bd. Al. Obregia nr. 25, bl. I4A

VII. Amenajări arhitectural-urbanistice

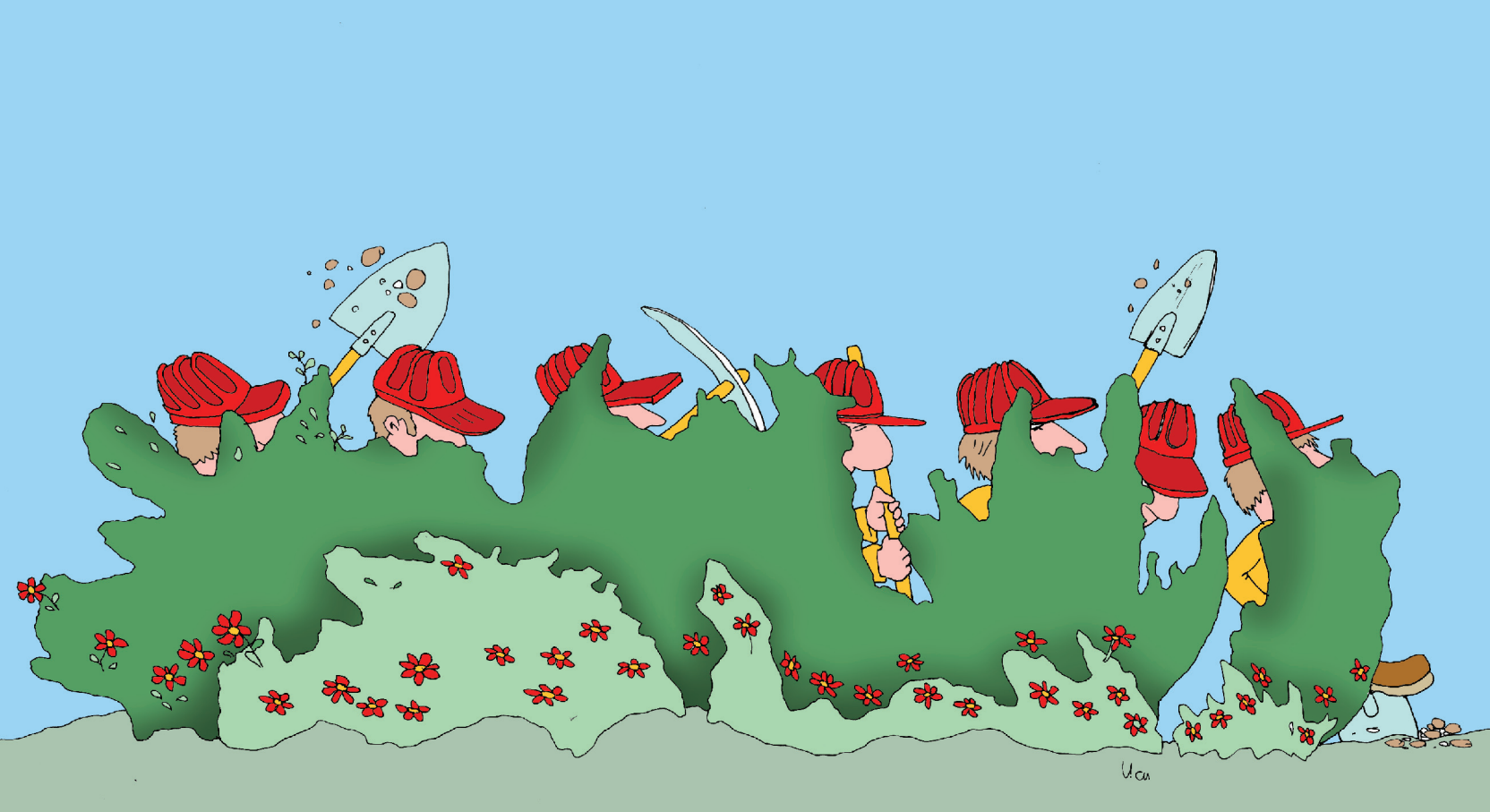
Zone de odihnă și recreere

1. aleea Terasei nr. 1 – str. Străduinței nr. 12
2. str. Emil Racoviță – bd. Al. Obregia nr. 1-3
3. bd. Al. Obregia nr. 17-19, spate M5-M6
4. bd. Al. Obregia nr. 21-23, spate 21-23
5. str. Dragoș Mladinovici nr. 5, lângă Grădinița nr. 194
6. aleea Terasei nr. 6, bl. R2
7. aleea Terasei nr. 4, spate bloc 4, lângă Grădinița nr. 194
8. aleea Terasei nr. 1

VIII. Amenajări arhitectural-urbanistice locații suplimentare

Zone de odihnă și recreere

1. aleea Terasei nr. 3A, bl. E1-E3
2. aleea Terasei nr. 2, bl. E1
3. str. Străduinței nr. 11, bl. D2



ZONA 13 - suprafață delimitată de
bd. Alexandru Obregia, str. Aliorului, str. Emil Racoviță

I. Reparații capitale străzi

1. str. Aliorului

II. Reparații capitale alei

1. aleea Ciceu
2. aleea Niculițel
3. aleea Aliorului

III. Execuție parcări înierbate

1. aleea Aliorului nr. 1, bl. E11
2. bd. Al. Obregia nr. 33, bl. O3

**IV. Reparații parcări din proiectele de
reparații capitale sistem rutier**

Parcări Reședință

1. aleea Ciceu nr. 5, bl. A7
2. aleea Ciceu nr. 8-10, bl. R10, față și
spate
3. str. Emil Racoviță nr. 12, bl. R3

Parcări Ecologice

1. aleea Aliorului nr. 5, bl. B5
2. aleea Ciceu nr. 1, bl. E13
3. aleea Ciceu nr. 11, bl. E14
4. aleea Niculițel nr. 1, bl. D4
5. str. Aliorului nr. 1, bl. E11
6. str. Străduinței nr. 6, bl. R5

V. Reparații curente parcări

1. str. Străduinței nr. 6, bl. R5
2. str. Străduinței nr. 4, bl. A5
3. aleea Aliorului nr. 9, bl. D6 spate
4. aleea Aliorului nr. 7, bl. A6

5. aleea Niculițel nr. 1, bl. D4
6. aleea Niculițel nr. 2, bl. E4 față

VI. Amenajări locuri de joacă existente

1. str. Emil Racoviță – aleea Niculițel
2. str. Ciceu nr. 8-10, bl. R10
3. str. Străduinței nr. 4, bl. A5
4. str. Străduinței nr. 8, bl. R4
5. str. Străduinței, bl. O4
6. aleea Niculițel nr. 4, bl. E5

VII. Amenajări arhitectural-urbanistice


Zone de odihnă și recreere

1. aleea Aliorului bl. R10 – bl. A7
2. aleea Aliorului bl. R10, lângă Școala Gen. nr. 189
3. str. Străduinței nr. 6-8
4. str. Străduinței nr. 8
5. aleea Niculițel nr. 6, bl. E6
6. str. Străduinței nr. 4-6
7. aleea Aliorului nr. 1, bl. E11
8. bd. Al. Obregia nr. 33
9. bd. Al. Obregia nr. 33, bl. O3 – str. Aliorului

VIII. Amenajări arhitectural-urbanistice locații suplimentare

Zone de odihnă și recreere

1. aleea Ciceu nr. 7, bl. E13
2. str. Râul Sadului nr. 8, bl. R22, aleea Niculițel nr. 10, bl. 1



**ZONA 14 - suprafață delimitată de
str. Aliorului, bd. Alexandru Obregia, str. Turnu Măgurele, str. Emil Racoviță**

I. Reparații capitale alei

1. aleea Ciceu
2. aleea Someșul Cald
3. aleea Râul Sadului
4. aleea Râul Târgului
5. aleea Ornamentului

II. Execuție parcări înierbate

1. str. Turnu Măgurele nr. 13, bl. S2
2. aleea Ciceu nr. 5, bl. D12
3. bd. Al. Obregia nr. 35, bl. 35
4. aleea Someșul Cald nr. 4, bl. O2

**III. Reparații parcări din proiectele de
reparații capitale sistem rutier**

1. aleea Ciceu nr. 1, bl. I66
2. aleea Râul Sadului
3. aleea Someșul Cald nr. 2, bl. D10
4. str. Emil Racoviță nr. 18, bl. R6
5. str. Emil Racoviță nr. 22, bl. R23
6. str. Turnu Măgurele nr. 17, Complex comercial pe 3 laturi

IV. Reparații curente parcări

1. bd. Al. Obregia nr. 35, bl. 35A
2. aleea Aliorului nr. 6, bl. R8
3. aleea Râul Sadului nr. 6, bl. R7
4. aleea Aliorului nr. 6, bl. R8

V. Amenajări locuri de joacă existente

1. str. Turnu Măgurele nr. 11, bl. A16
2. str. Turnu Măgurele nr. 13, bl. S2
3. str. Emil Racoviță nr. 22, bl. R23
4. aleea Ornamentului nr. 4, bl. E8
5. str. Ornamentului nr. 6, bl. E9
6. str. Aliorului nr. 4-6, bl. A8-R8

7. str. Aliorului nr. 2, bl. D13
8. str. Turnu Măgurele nr. 19, bl. S1
9. str. Emil Racoviță nr. 24, bl. R9
10. aleea Râul Sadului nr. 6, bl. R7

VI. Amenajări arhitectural-urbanistice

Zone de odihnă și recreere

1. str. Turnu Măgurele nr. 73 – aleea Someșul Cald
2. str. Turnu Măgurele nr. 73 – aleea Someșul Cald bis
3. bd. Al. Obregia nr. 71
4. aleea Someșul Cald nr. 73
5. aleea Someșul Cald nr. 2A

6. aleea Someșul Cald nr. 2-3
7. aleea Ciceu nr. 2-5
8. aleea Râul Sadului nr. 1A/ vizavi de Complexul Comercial
9. aleea Râul Sadului nr. 1A – aleea Ciceu nr. 2
10. str. Emil Racoviță – str. Turnu Măgurele
11. str. Turnu Măgurele nr. 21
12. str. Turnu Măgurele nr. 79
13. str. Turnu Măgurele, lângă Complexul Comercial
14. aleea Râul Târgului nr. 4
15. str. Emil Racoviță nr. 24 – str. Râul Târgului
16. aleea Aliorului nr. 3/ vizavi de Grădinița nr. 264

17. aleea Someșul Cald nr. 4, bl. O2 – spate bl. 35A, bd. Al. Obregia
18. aleea Someșul Cald nr. 4 bl. O2 – spate bl. 35A, bl. Al. Obregia, lângă Punctul termic
19. bd. Al. Obregia nr. 37, bl. O1

Amenajări arhitectural-urbanistice locații suplimentare

Zone de odihnă și recreere

1. str. Râul Sadului nr. 8, bl. R22



ZONA 15 - suprafață delimitată de șos. Berceni, șos. Olteniței, str. Tulnici

I. Reparații capitale străzi

1. str. Hețea
2. str. Parincea
3. str. Ciochină
4. str. Voila

II. Reabilitare/modernizare sistem rutier

1. str. Anton Bacalbașa

III. Reparații capitale alei

1. aleea Berceni nr. 1, bl. 1 față și spate
2. aleea bl. 1-2-3-8, șos. Berceni nr. 1-3-9
3. aleea din spatele bl. 6-7, șos. Olteniței nr. 222-224
4. aleea din spatele bl.15, str. Parincea nr.3
5. aleea din spatele bl.14, str. Parincea nr.1
6. aleea din spatele bl.20, str.Ciochină nr.3
7. aleea din spatele bl.25, str. Ciochină nr.1
8. aleea din spatele bl. 21, str. Ciochină nr. 10
9. aleea din spatele bl. 26, str. Anton Bacalbașa nr. 1

10. aleea spate bl. 59, str. Voila nr. 3
11. aleea spate bl. 38-39-40-41-42, șos. Berceni nr. 25-27
12. aleea spate bl. 43-44, str. Frumușani nr. 5

IV. Execuție parcări înierbate

1. str. Anton Bacalbașa nr. 1, bl. 26
2. str. Anton Bacalbașa nr. 7, bl. 51
3. șos. Olteniței nr. 224, bl. 7
4. str. Parincea nr. 6, bl. 4
5. str. Tulnici nr. 4, bl. 46

V. Reparații parcări din proiectele de reparații capitale sistem rutier

Parcări Reședință

1. str. Anton Bacalbașa nr. 4-5, bl. 55-56
2. str. Ciochină nr. 1, bl. 25
3. str. Ciochină nr. 3, bl. 20
4. str. Parincea nr. 2, bl. 5
5. str. Parincea nr. 6, bl. 4
6. str. Stânjeneilor nr. 1, bl. 54
7. str. Stânjeneilor nr. 4, bl. 52
8. str. Stânjeneilor nr. 8, bl. 29
9. șos. Berceni nr. 1, bl. 1 față
10. șos. Berceni nr. 3-9, bl. 2-3
11. șos. Olteniței nr. 220, bl. 8

Parcări Ecologice

1. str. Ciochină nr. 1, bl. 25
2. str. Frumușani nr. 4, bl. 41
3. str. Frumușani nr. 5, bl. 43-44
4. str. Parincea nr. 1, bl. 14
5. str. Parincea nr. 3, bl. 15
6. str. Stânjeneilor nr. 4, bl. 34-35-35 bis
7. str. Stânjeneilor nr. 4, bl. 52
8. str. Stânjeneilor nr. 6, bl. 30
9. str. Tulnici nr. 10, bl. 40
10. lângă Școala Gen. nr. 113
11. șos. Olteniței nr. 222-224, bl. 6-7
12. șos. Olteniței nr. 224, bl. 6
13. șos. Olteniței nr. 238, bl. 52-53

VI. Amenajări locuri de joacă existente

1. str. Anton Bacalbașa nr. 2, bl. 11
2. str. Gârniței nr. 10, bl. 35 bis
3. șos. Olteniței nr. 224, bl. 6

VII. Amenajări arhitectural-urbanistice

Zone de odihnă și recreere

1. str. Gârniței nr. 3, bl. 50 – str. Anton Bacalbașa nr. 7, bl. 51 spate
2. str. Stânjeneilor nr. 5, bl. 30 – str. Voila nr. 7, bl. 33
3. șos. Berceni – str. Gârniței bl. 38



**Zona 16 - suprafață delimitată de
șos. Berceni, str. Gheorghe Ionescu, șos. Olteniței, str. Ion Iricianu**

I. Reparații capitale străzi

1. str. Călțunași
2. str. Ctin Vasilescu
3. str. Șoldanului (între str. Panselelor și str. Gheorghe Ion)

II. Reabilitare/modernizare sistem rutier

1. str. Anton Bacalbașa

III. Reparații capitale alei

1. aleea din spatele bl. 147-148-148 bis, str. Gheorghe Ion nr. 1
2. aleea din spatele bl. 143-144, str. Gheorghe Ion nr. 3
3. aleea din spatele bl. 150, str. Călțunași nr. 1
4. aleea din spatele bl. 173-174, str. Călțunași nr. 2-3
5. aleea din spatele bl. 160, str. Panselelor nr. 1-3
6. aleea din spatele bl. 139-141, str. Gheorghe Ion nr. 5-7-9

7. aleea din spatele bl. 167, str. Șoldanului nr. 9
8. aleea din spatele bl. 137, str. Șoldanului nr. 7
9. aleea din spatele bl. 126-127, str. Gheorghe Ion nr. 15
10. aleea din spatele bl. 133, str. Panselelor nr. 17

IV. Execuție parcări înierbate

1. str. Gheorghe Ionescu nr. 9, bl. 139

V. Reparații parcări din proiectele de reparații capitale sistem rutier

Parcări Reședință

1. str. Anton Bacalbașa nr. 4, bl. 175
2. str. Iriceanu Ion nr. 12-14, bl. 157-158
3. str. Panselelor nr. 6, bl. 142
4. str. Panselelor nr. 12-14, bl. 134 bis spate
5. str. Panselelor nr. 8-10, bl. 135 față, spate
6. str. Holuț Emil nr. 4, bl. 161 față, spate, lateral
7. str. Gheorghe Ionescu nr. 15, bl. 126

8. str. Gh. Ionescu nr. 11, bl. 138 lateral
9. str. Gh. Ionescu nr. 1, bl. 147-148
10. str. Gh. Ionescu nr. 15, bl. 126 spate
11. str. Gh. Ionescu nr. 4, bl. 154-144-143
spate bloc
12. str. Gh. Ionescu nr. 4, bl. 161 spate
13. str. Gh. Ionescu nr. 7, bl. 137
14. str. Gh. Ionescu nr. 7-9, bl. 139-140-141
spate bloc
15. str. Gh. Ionescu nr. 8-13, bl. 135-136
spate bloc
16. str. Șoldanului nr. 9, bl. 167

Parcări Ecologice

1. str. Iriceanu Ion nr. 2, bl. 152 spate
2. str. Anton Bacalbașa nr. 2, bl. 146
3. str. Anton Bacalbașa nr. 17, bl. 143
4. str. Anton Bacalbașa nr. 17, bl. 143
lateral
5. str. Călțunași bl. 150
6. str. Călțunași nr. 1, bl. 150 față
7. str. Ctin Vasilescu nr. 2, bl. 138 lateral
8. str. Gh. Ionescu nr. 5, bl. 141
9. str. Iriceanu Ion nr. 28, bl. 155 lateral
10. str. Iriceanu Ion nr. 6, bl. 154 spate
11. str. Panselelor nr. 12, bl. 134
12. str. Panselelor nr. 2, bl. 146 față
13. str. Panselelor nr. 4, bl. 145

14. str. Panslelor nr. 7, bl. 137 spate
15. str. Panslelor nr. 8, bl. 135
16. șos. Olteniței nr. 6, bl. 154
17. str. Holuț Emil nr. 2-4, bl. 161-162
18. str. Gh. Ionescu nr. 15, bl. 126 spate
19. str. Șoldanului nr. 11, bl. 168 spate
20. șos. Berceni nr. 51, bl. 129 spate
21. șos. Olteniței nr. 250, bl. 148 bis spate

VI. Amenajări arhitectural-urbanistice


Zone de odihnă și recreere

1. str. Șoldanului nr. 30

VII. Amenajări locuri de joacă existente

1. str. Panslelor – str. Ctin Vasilescu





**ZONA 17 - suprafață delimitată de
șos. Berceni, str. Tulnici, șos. Olteniței, str. Măriuca**

I. Reparații capitale străzi

1. str. Samoilă Dumitru (între str. Anton Bacalbașa și șos. Berceni)
2. str. Samoilă Dumitru (între str. Govora și șos. Olteniței)
3. str. Gheorghe Ion (între str. Frumușani și șos. Olteniței)
4. str. Șoldanului (între str. Samoilă Dumitru și str. Măriuca)

II. Reabilitare/modernizare sistem rutier

1. str. Anton Bacalbașa

III. Reparații capitale alei

1. aleea din spatele bl. 80-81-82-83 – str. Gheorghe Ion nr. 1-2
2. aleea din spatele bl. 72-73-74 – str. Gheorghe Ion nr. 2-4-9
3. aleea din spatele bl. 63-65 – str. Gheorghe Ion nr. 2-7

4. aleea din spatele bl. 84-90, str. Govora nr. 3-7
5. aleea din spatele bl. 75-79, str. A. Bacalbașa nr. 11
6. aleea din spatele bl. 66-70, str. A. Bacalbașa nr. 8-18
7. aleea din spatele bl. 91-95, str. Samoilă Dumitru nr. 10-12
8. aleea din spatele bl. 121-125, str. Măriuca nr. 2-4-6
9. aleea din spatele bl. 117-119, str. A. Bacalbașa nr. 13-15
10. aleea din spatele bl. 108-109, șos. Berceni nr. 41-43
11. aleea din spatele bl. 106-107, 112-113, șos. Berceni nr. 37-39

IV. Execuție parcări înierbate

1. șos. Berceni nr. 39, bl. 107

V. Reparații parcări din proiectele de reparații capitale sistem rutier

Parcări Reședință

1. str. Frumușani nr. 7, bl. 63 față
2. str. Frumușani nr. 9, bl. 67
3. str. Gheorghe Ion – Complex Comercial
4. str. Gheorghe Ion nr. 9, bl. 102 față
5. str. Govora nr. 4, bl. 79
6. str. Măriuca nr. 2, bl. 122
7. str. Popescu Victor nr. 1, bl. 91

8. str. Popescu Victor nr. 3, bl. 92
9. str. Samoilă Dumitru nr. 5, bl. 117
10. str. Șoldanului nr. 3, bl. 97 spate
11. str. Tulnici – Complex Comercial
12. str. Tulnici nr. 5, bl. 64
13. șos. Berceni nr. 37, bl. 106
14. șos. Berceni nr. 41-43, bl. 108-109
15. șos. Olteniței nr. 242, bl. 83
16. șos. Olteniței nr. 244, bl. 86
17. șos. Olteniței nr. 248, bl. 123 spate

Parcări Ecologice

1. str. Anton Bacalbașa nr. 18, bl. 70
2. str. Gheorghe Ion nr. 1, bl. 85
3. str. Gheorghe Ion nr. 2, bl. 65 bis
4. str. Gheorghe Ion nr. 3, bl. 75

5. str. Gheorghe Ion nr. 9, bl. 102 față
6. str. Frumușani nr. 8, bl. 101
7. str. Frumușani nr. 9, bl. 67
8. str. Gheorghe Ion – Complex Comercial
9. str. Govora nr. 4, bl. 79
10. str. Govora nr.1-2, bl. 80-81
11. str. Măriuca nr. 12-14, bl. 109-110
12. str. Măriuca nr. 2, bl. 122
13. str. Măriuca nr. 4, bl. 121 lateral, față
14. str. Măriuca nr. 6, bl. 120 lateral
15. str. Popescu Victor nr. 1, bl. 91
16. str. Popescu Victor nr. 3, bl. 92
17. str. Samoilă Dumitru nr. 11, bl. 106
18. str. Samoilă Dumitru nr. 14, bl. 105
19. str. Samoilă Dumitru nr. 5, bl. 117 față
și spate

20. str. Samoilă Dumitru nr. 7, bl. 90 față și spate
21. str. Samoilă Dumitru nr. 9, bl. 125 față
22. str. Samoilă Dumitru nr. 9, bl. 96 lateral
23. str. Șoldanului nr. 2-4, bl. 112-113 spate
24. str. Șoldanului nr. 3, bl. 97 lateral față
25. str. Șoldanului nr. 4, bl. 112 lateral
26. str. Șoldanului nr. 6, bl. 111 spate

VI. Amenajări locuri de joacă existente

1. str. Gheorghe Ion – str. Frumușani – str. Tulnici

VII. Amenajări arhitectural-urbanistice


Zone de odihnă și recreere


1. str. Frumușani – str. Gheorghe Ion nr. 5-9, bl. 66-67
2. str. Gheorghe Ion nr. 3, bl. 75 spate
3. șos. Berceni nr. 39, bl. 106-107
4. str. Măriuca – str. Berceni nr. 43, bl. 109
5. șos. Berceni nr. 39-41 curte interioară
6. str. Șoldanului nr. 2, bl. 107-113

VIII. Amenajări arhitectural-urbanistice, locații suplimentare

Zone de odihnă și recreere

1. str. Anton Bacalbașa nr. 11, bl. 76
2. str. Anton Bacalbașa nr. 18, bl. 70
3. str. Gheorghe Ion nr. 6, bl. 63 bis – str.
A. Bacalbașa nr. 16, bl. 65
4. str. Frumușani nr. 14, bl. 99
5. str. Frumușani nr. 5, bl. 43 – str.
Tulnici nr. 89, bl. 44
6. str. Govora nr. 4, bl. 79
7. str. Popescu Victor nr. 3, bl. 92
8. str. Samoilă Dumitru nr. 12, bl. 95
9. str. Șoldanului nr. 2, bl. 113





**ZONA 18 - suprafață delimitată de
șos. Berceni, str. Turnu Măgurele, str. Emil Racoviță**

I. Reparații capitale străzi

1. str. Moldovița

II. Reparații capitale alei

1. aleea Emil Racoviță
2. aleea Moldovița
3. aleea Tomești

**III. Reparații parcări din proiectele de
reparații capitale sistem rutier**

Parcări Reședință

1. aleea Emil Racoviță nr. 11, bl. 3
2. aleea Emil Racoviță nr. 1A, bl. C4
3. aleea Emil Racoviță nr. 4, C6
4. aleea Moldovița nr. 3, bl. C1
5. aleea Tomești nr. 5, bl. 13
6. aleea Tomești nr. 9, bl. 15
7. str. Emil Racoviță nr. 21, bl. 12
8. str. Moldovița nr. 15-17, bl. 23-25
9. str. Moldovița nr. 21, bl. 13
10. aleea Moldovița nr. 8, bl. EM5

11. str. Turnu Măgurele nr. 16, bl. MII-D9/1

Parcări Ecologice

1. aleea Emil Racoviță nr. 11, bl. 3
2. aleea Emil Racoviță nr. 1A, bl. C4
3. aleea Moldovița nr. 1
4. aleea Moldovița nr. 12
5. aleea Moldovița nr. 3
6. aleea Moldovița nr. 4, bl. C4
7. aleea Moldovița nr. 5
8. aleea Moldovița nr. 5, bl. C5
9. aleea Tomești nr. 6, bl. 9-10-11
10. aleea Tomești nr. 9, bl. 15
11. str. Emil Racoviță nr. 27, A23

12. str. Moldovița nr. 1, bl. 9
13. str. Moldovița nr. 12, bl. A8
14. str. Moldovița nr. 19, bl. A1

IV. Amenajări locuri de joacă existente


1. aleea Moldovița, nr. 2, bl. M2-D9/4
2. str. Moldovița nr. 4, bl. M2-D9/3
3. str. Moldovița, nr. 1, bl. C6
4. str. Moldovița, nr. 21, bl. 13
5. str. Democrației nr. 6, bl. 11
6. aleea Moldovița nr. 6, bl. EM3

V. Amenajări arhitectural-urbanistice

Zone de odihnă și recreere

1. aleea Tomești nr. 3, bl. 1
2. aleea Moldovița bl. C5 lateral
3. str. Emil Racoviță bl. M2-D9/1
4. str. Tomești nr. 3, bl. 1 – aleea Tomești nr. 11, bl. 14
5. str. Moldovița nr. 12, bl. A8
6. str. Emil Racoviță nr. 2, bl. MII-D9/1
7. str. Democrației nr. 6, bl. 11





**ZONA 19 - suprafață delimitată de
bd. Mărășești, bd. Dimitrie Cantemir, Splaiul Unirii, str. Viorele**

I. Reparații capitale străzi

1. str. Leon Vodă
2. str. Ion Roată
3. str. Între Gârle
4. str. Alexandru Bălășanu
5. str. Verzișori (între nr. 40 – bd. Gh. Șincai)
6. str. Petre Liciu
7. str. Tăbăcarilor (între Splaiul Unirii și str. Verzișori)
8. str. Maria Tănase
9. str. Ruginoasă
10. str. Avalanșei
11. str. Boroczin

II. Reparații capitale alei

1. aleea Borcea
2. aleea din spatele bl. 2-3-3A – spate bl. 5-9
3. aleea din spatele bl. 4-5-5A – spate bl. 11-15
4. aleea din fața bl. 9-10 – bd. Dimitrie Cantemir nr. 15-17
5. aleea 29-30-37A – bd. Gh. Șincai nr. 2-10, bl. 1-2 – bd. Gh. Șincai nr. 4-6
6. aleea din fața bl. 28-29-30-37A – bd. Gh. Șincai nr. 2-10

III. Reabilitare sistem rutier

1. intr. Albiliței
2. intr. Pielari

IV. Reparații curente sistem rutier

1. str. Avalanșei – alei între blocuri

V. Reparații parcări din proiectele de reparații capitale sistem rutier

Parcări Reședință

1. bd. Gh. Șincai bl. 2, bl. 11, bl. 4, bl. 3
2. str. Avalanșei nr. 3 – Splaiul Unirii

3. str. Piața Norilor
4. str. Ctin Rădulescu Motru nr. 3, bl. 37A
5. str. Maria Tănase nr. 2, bl. 29
6. str. Petre Liciu nr. 15, bl. 5A
7. str. Ruginoasă nr. 32, bl. 17
8. str. Verzișori nr. 9A, bl. 3A

VI. Reparații curente parcări

1. bd. Dimitrie Cantemir nr. 15, bl. 9

VII. Amenajări arhitectural-urbanistice


Zone de odihnă și recreere

1. str. Verzișori nr. 60 (suar central cu statuie)
2. str. Avalanșei nr. 18 (între blocurile nr. 2-3)
3. str. Avalanșei nr. 18 bis (între blocurile nr. 2-3) bis
4. str. Avalanșei – Splaiul Unirii
5. bd. Gh. Șincai nr. 2, spațiul verde al blocurilor 2-4
6. bd. Gh. Șincai – bd. Tineretului

VIII. Amenajări arhitectural-urbanistice, locații suplimentare

Zone de odihnă și recreere

1. bd. Dimitrie Cantemir nr. 17, bl. 10



BORDURĂ CU
MĂSURĂ

**ZONA 20 - suprafață delimitată de
Calea Văcărești, bd. Tineretului, str. Viorele, bd. Gheorghe Șincai**

I. Reparații capitale străzi

1. aleea Poenari
2. aleea Tohani
3. aleea Trestiana
4. bd. Abatorului
5. intr. Văcărești
6. str. Albinelor
7. str. Baladei
8. str. Constantin Rădulescu Motru
9. str. Piscului
10. str. Plugarilor
11. str. Poenari
12. str. Ruginoasă
13. str. Tohani

14. str. Trestiana
15. str. V.V. Stanciu
16. str. Vișana
17. intr. Bologa

II. Reparații capitale alei

1. aleea din spatele bl. 2-3-4-5 – bd. Gh. Șincai nr. 1-6
2. aleea din spatele bl. 41-42 – str. Piscului nr. 16-18
3. aleea dintre bl. 1-2-3 – intr. Văcărești nr. 2-4-6

4. aleea din spatele bl. 90-91-92-93-94 – str. Plugarilor nr. 1-5
5. aleea din spatele bl. 63-65 – bd. Tineretului nr. 53-55

III. Execuție parcări înierbate

1. bd. Tineretului nr. 27, 29
2. str. Tohani nr. 2
3. str. Tohani nr. 1-3

IV. Reparații parcări din proiectele de reparații capitale sistem rutier

Parcări Reședință

1. str. Tohani nr. 1, bl. 29
2. str. Poenari nr. 3, bl. 23
3. str. V. V. Stanciu nr. 1-3, bl. D, E
4. intr. Văcărești, vila nr. 1, vila nr. 2
5. str. Plugarilor nr. 1-5, bl. 91, 94, 92
6. str. Baladei nr. 2-3, bl. 56, 61, 64
7. bd. Tineretului nr. 53-55 – Calea Văcărești nr. 278-280, bl. 65, 66, 67, 68
8. aleea dintre str. Tohani – str. Mocăncuței nr. 2-6, bl. 2, 3
9. str. Trestiana nr. 5-9, bl. 8, 9, 11, 13

V. Reparații curente parcuri

1. str. Constantin Rădulescu Motru nr. 6-8, bl. 34-35 spate – str. Mocăncuței nr. 3
2. str. Trestiana nr. 3, bl. 8B
3. str. Căramidarii de Jos nr. 1-3, bl. 75-76
4. Calea Văcărești nr. 220, bl. 69B spate
5. str. Vișana nr. 5, bl. 43 față – str. Vișana nr. 7, bl. 36 spate
6. bd. Tineretului nr. 43-45, bl. 53-54 – str. Baladei nr. 1-3, bl. 55-61
7. str. Piscului nr. 15, bl. 49 – str. Căramidarii de Jos nr. 2, bl. 48
8. bd. Tineretului nr. 51, bl. 64 – calea Văcărești nr. 276, bl. 63

9. str. Căramidarii de Jos nr. 5, bl. 74B
10. str. Poenari nr. 1, bl. 13
11. intr. Văcărești nr. 2-4-6, vila I-II-III
12. str. Viorele nr. 51, bl. 37 lateral
13. str. Viorele nr. 32, bl. 17
14. str. Constantin Rădulescu Motru nr. 29, bl. 33 spate
15. str. Albinelor – Școala Gen. nr. 97
16. aleea Tohani nr. 1, bl. 30
17. str. Piscului nr. 1 – str. Sibiel nr. 2, bl. C

VI. Amenajări locuri de joacă existente

1. str. Constantin Rădulescu Motru – str. Piscului

VII. Amenajări arhitectural-urbanistice


Zone de odihnă și recreere

1. str. Căramidarii de Jos – str. Piscului
2. str. Constantin Rădulescu Motru –
aleea Trestiana
3. str. Constantin Rădulescu Motru – str.
Poenari
4. str. Tohani – aleea Tohani lângă Creșa
nr. 36
5. str. Constantin Rădulescu Motru – str.
Maria Tănase
6. str. Constantin Rădulescu Motru nr.
191 bl. 36 spate
7. Calea Văcărești nr. 184 bl. 23

VIII. Amenajări arhitectural-urbanistice locații suplimentare

Zone de odihnă și recreere

1. str. Tohani nr. 2, bl. 33
2. str. Piscului nr. 16, bl. 42 – str. Vișana
nr. 5, bl. 43



20



**Zona 21 - suprafață delimitată de
str. Pridvorului, Calea Văcărești, Splaiul Unirii, str. V.V. Stanciu**

I. Reparații capitale străzi

1. str. Pridvorului
2. str. Costache Stamate

II. Reparații capitale alei

1. aleea din spatele bl. 16-19, str. Pridvorului nr. 21-23
2. aleea din spatele bl. 11-20-15-12-10A-10B-10C-10D
3. aleea din spatele bl. 13-14-9A-9B-9C-8A-8B-8C-8D-8E
4. aleea din spatele bl. 3E-4-5-3C-3B-3A-2C-2B-2A-1E
5. aleea din spatele bl. 6-1D-1C-1B-1A, Calea Văcărești nr. 300-304

**III. Reparații parcări din proiectele de
reparații capitale sistem rutier**

Parcări Reședință

1. str. Pridvorului nr.17, bl. 11
2. str. Pridvorului nr. 15, bl. 12
3. str. Pridvorului nr. 23, bl. 18
4. str. Pridvorului nr. 21, bl. 19
5. str. Pridvorului nr.19, bl. 20
6. str. Pridvorului nr. 7-9, bl. 5, 4, 3E

**IV. Amenajări arhitectural-urbanistice,
locații suplimentare**

Zone de odihnă și recreere

1. str. Bran nr. 4, bl. 93



**Zona 22 - suprafață delimitată de Drumul Găzarului,
str. Reșița, str. Huedin, str. Izvorul Mureșului, str. Izvorul Troțușului**

I. Reparații capitale străzi

1. aleea Izvorul Crișului
2. str. Izvorul Crișului, între str. Reșița și str. Izvorul Mureșului
3. str. Izvorul Mureșului, între str. Reșița și Izvorul Troțușului
3. aleea dintre bl. D20-D19 - aleea Izvorul Crișului nr. 10-12
4. aleea dintre bl. A5-A6 - str. Izvorul Crișului nr. 7-9
5. aleea dintre bl. D5-D6 - str. Izvorul Mureșului nr. 1-5
6. aleea dintre bl. A19-D5 - str. Izvorul Mureșului nr. 1
7. aleea dintre bl. A10-D23 - str. Izvorul Troțușului nr. 3-5

II. Reparații capitale alei

1. aleea din spatele bl. A15-A16 - aleea Izvorul Crișului nr. 4-5
2. aleea din spatele bl. A7-D16 - str. Izvorul Crișului nr. 1-11

III. Reparații parcări din proiectele de reparații capitale sistem rutier

Parcări Reședință

1. str. Huedin nr. 6, bl. M 1/I
2. str. Izvorul Crișului nr. 4, bl. A 15
3. str. Izvorul Crișului nr. 6, bl. A 16
4. str. Izvorul Mureșului nr. 10, bl. 10
5. str. Reșița nr. 5, bl. A10

Parcări Ecologice

1. aleea Huedin nr. 8, bl. D18
2. str. Izvorul Crișului nr. 15, bl. A8
3. str. Izvorul Crișului nr. 4, bl. A15
4. str. Izvorul Crișului nr. 3, bl. D21

IV. Amenajări locuri de joacă existente

1. str. Izvorul Rece, nr. 5, bl. A10
2. str. Reșița, nr. 20, bl. A19
3. str. Izvorul Trotușului, nr. 2, bl. D8
4. aleea Izvorul Crișului, nr. 4, bl. A15


V. Amenajări arhitectural-urbanistice, locații suplimentare

Zone de odihnă și recreere

1. aleea Huedin nr. 3, bl. 4
2. aleea Huedin nr. 5, bl. 3 față



22



ZONA 23 - suprafață delimitată de Drumul Găzarului,
str. Izvorul Troțușului, str. Izvorul Mureșului, str. Huedin, bd. Ctin Brâncoveanu

I. Reparații capitale străzi

1. aleea Țebea
2. str. Huedin
3. str. Izvorul Crișului
4. str. Izvorul Mureșului

II. Reparații capitale alei

1. aleea Țebea nr. 2-2A, bl. 102-103
2. str. Huedin nr. 4, bl. A12
3. aleea din fața bl. M2/IV, bd. Brâncoveanu nr. 118

4. aleea dintre bl. A1, str. Izv. Crișului nr. 1 și bl. M2/IV, bd. Brâncoveanu nr. 118
5. aleea dintre bl. A3, str. Izv. Crișului nr. 2 și bl. A1, str. Izv. Crișului nr. 3
6. aleea dintre bl. D10, aleea Țebea nr. 4 și bl. D11, aleea Țebea nr. 6
7. aleea dintre bl. D12, aleea Țebea nr. 8 și bl. D13, aleea Țebea nr. 10
8. aleea dintre bl. D18, str. Izv. Mureșului nr. 5 și bl. D9, str. Izv. Mureșului nr. 9
9. aleea dintre bl. S14B, str. Izv. Rece nr. 3 și bl. D24, str. Izv. Mureșului nr. 1
10. aleea din spatele bl. D22, str. Huedin nr. 13

III. Reparații curente parcări

1. str. Izvorul Crișului nr. 1, bl. A1 - str. Izvorul Crișului nr. 3, bl. A2
2. aleea Țebea nr. 2, bl. 103
3. aleea Țebea nr. 8-10, bl. D12-D13 - str. Izvorul Crișului nr. 2, bl. D14

IV. Reparații parcări din proiectele de reparații capitale sistem rutier


Parcări Reședință

1. aleea Țebea nr. 2 - 10, bl. D13 - D14
2. aleea Țebea nr. 2 - 2A, bl. 102 - 103
3. aleea Țebea nr. 2, bl. 103

4. aleea Țebea nr. 2B, bl. 101
5. bd. Ctin Brâncoveanu nr. 116, bl. M2/II
6. str. Huedin nr. 4, bl. A 12
7. str. Izvorul Crișului nr. 1, bl. A1
8. str. Izvorul Crișului nr. 3, bl. A2
9. str. Izvorul Trotușului nr. 1, bl. D24
10. str. Izvorul Trotușului nr. 3, bl. S14B

V. Amenajări locuri de joacă existente

1. str. Izvorul Trotușului nr. 3, bl. D14
2. bd. Ctin Brâncoveanu, bl. M1/1
3. str. Izvorul Crișului, nr. 3, bl. A3
4. aleea Huedin nr. 1, bl. 2



23



**ZONA 24 - suprafață delimitată de
str. Huedin, str. Reșița, str. Luică, str. Uioara**

I. Reparații capitale străzi

1. aleea Huedin
2. aleea Reșița D
3. aleea Ucea
4. str. Coștila
5. str. Grădiștea, între str. Reșița și str. Uioara
6. str. Huedin, între str. Reșița și str. Uioara
7. str. Ucea

II. Reparații capitale alei

1. aleea dintre bl. A11-A12, str. Grădiștea nr. 11-13
2. aleea dintre bl. A13-A14, str. Uioara nr. 1
3. aleea dintre bl. M1 și Piața Agroalimentară
4. aleea din spatele bl. 2-3-4-5, aleea Huedin nr. 1-7
5. aleea din spatele bl. IV/1C – IV/1B, aleea Uioara nr. 1-1A
6. aleea din spatele bl. IV/2 –IV/1A, aleea Ucea nr. 1A
7. aleea din spatele bl. M2, str. Ucea nr. 3
8. aleea din spatele bl. P5-P3, aleea Ucea nr. 13-15

9. aleea din spatele bl. P8-P9-P10-P11-P12,
aleea Ucea nr. 1

III. Reparații parcări din proiectele de reparații capitale sistem rutier

Parcări Reședință

1. aleea Huedin nr. 1, bl. 5, Punct termic
2. aleea Huedin nr. 1, bl. 5
3. aleea Huedin nr. 5, bl. 3
4. aleea Huedin nr. 7, bl. 2
5. aleea Reșița D nr. 4, bl. A3
6. Piața Agroalimentară Reșița
7. str. Reșița nr. 10, bl. A6
8. str. Reșița nr. 8, bl. A1

Parcări Ecologice

1. str. Ucea nr. 3, bl. M2
2. str. Luică nr. 26, bl. M2

IV. Reparații curente parcări

1. aleea Huedin nr. 1, bl. 5, spate

V. Amenajări locuri de joacă existente

1. str. Uioara, nr. 7, bl. A14

VI. Amenajări arhitectural-urbanistice

Zone de odihnă și recreere

1. str. Uioara nr. 7, bl. A14
2. str. Luică nr. 23, bl. M1
3. aleea Huedin - str. Grădiștea - str. Uioara

VII. Amenajări arhitectural-urbanistice locații suplimentare

Zone de odihnă și recreere

1. str. Reșița nr. 4, bl. M1
2. aleea Reșița D nr. 10, bl. A6
3. aleea Reșița D nr. 3, bl. A7
4. aleea Reșița D nr. 7, bl. A5
5. str. Grădiștea nr. 1, bl. A10
6. str. Uioara nr. 13, bl. A11
7. str. Uioara nr. 11, bl. A12
8. str. Uioara nr. 9, bl. A13



**ZONA 25 - suprafață delimitată de str. Huedin,
str. Uioara, str. Luică, str. Izvorul Oltului, str. Lamotești, str. Cetatea Veche**

I. Reparații capitale străzi

1. aleea Cetatea Veche
2. aleea Gornești
3. aleea Uioara
4. str. Huedin, între str. Uioara și str. Cetatea Veche
5. str. Izvorul Oltului
3. aleea dintre aleea Cetatea Veche și aleea Uioara
4. aleea dintre bl. 44-45, aleea Uioara nr. 1-3
5. aleea dintre bl. 51-52, aleea Gornești nr. 1-3
6. aleea dintre bl. 53-54, aleea Gornești nr. 5
7. aleea dintre bl. 55-56 – 59, 60, 61 – 62bis, aleea Gornești nr. 2-4
8. aleea dintre bl. 62-III - 5B, str. Cetatea Veche nr. 5
9. aleea din spatele bl. 12 bis, str. Huedin nr. 12A

II. Reparații capitale alei

1. aleea din fața bl. 49, str. Uioara nr. 2
2. aleea din fața și din spatele bl. III - 4 și III - 5A, str. Cetatea Veche nr. 8-10

10. aleea din spatele bl. 33-34, str. Huedin nr. 14-15
11. aleea din spatele bl. 39-40, str. Cetatea Veche nr. 2-4
12. alei adiacente bl. III - 25, str. Izv. Oltului nr. 7

III. Reparații parcări din proiectele de reparații capitale sistem rutier

Parcări Reședință

1. str. Cetatea Veche nr. 4, bl. 47
2. str. Cetatea Veche nr. 3-5, bl. 62

Parcări Ecologice

1. aleea Uioara nr. 2, bl. 49
2. aleea Gornești nr. 2, bl. 55
3. str. Cetatea Veche nr. 2, bl. 41
4. str. Cetatea Veche nr. 1, bl. 37
5. str. Uioara nr. 4, bl. 50

IV. Amenajări locuri de joacă existente


1. aleea Cetatea Veche, nr. 3, bl. 38
2. aleea Cetatea Veche, nr. 4, bl. 39
3. str. Uioara, nr. 14, bl. 33
4. str. Cetatea Veche - str. Huedin nr. 15, bl. 34

V. Amenajări arhitectural-urbanistice

Zone de odihnă și recreere

1. str. Uioara nr. 2, bl. 58
2. aleea Uioara nr. 2, bl. 49

25



ZONA 26 - suprafață delimitată de str. Huedin,
str. Uioara, str. Luică, str. Izvorul Oltului, str. Lamotești, str. Cetatea Veche

I. Reparații capitale străzi

1. aleea Crevedia
2. aleea Izv. Oltului
3. aleea Lamotești
4. str. Huedin, între str. Cetatea Veche și bd. Ctin Brâncoveanu
5. str. Lamotești, între str. Izvorul Oltului și bd. Ctin Brâncoveanu
6. str. Semenic

II. Reparații capitale alei

1. aleea dintre bl. 33-34, 35 - aleea Izvorul Oltului nr. 4
2. aleea dintre bl. 26-27, aleea Izvorul Oltului nr. 1-3
3. aleea dintre bl. 6-7, str. Huedin nr. 3-5
4. aleea dintre bl. 4-5, str. Lamotești nr. 4-6
5. alei adiacente bl. 1-2, III - 21A, III - 21B, 11, 6, str. Huedin nr. 7-9

III. Execuție parcări înierbate

1. bd. Ctin Brâncoveanu nr. 120
2. bd. Ctin Brâncoveanu nr. 124, bl. 18

IV. Reparații parcări din proiectele de reparații capitale sistem rutier

Parcări Reședință

1. aleea Izvorul Oltului nr. 5, bloc 21, lateral, stânga și dreapta
2. str. Cetatea Veche nr. 10, lângă Grădinița nr. 207
3. str. Huedin nr. 11, bl. 11
4. str. Huedin nr. 11A, bl. III - 21A

5. str. Izv. Oltului nr. 4, bl. 11B
6. str. Lamotești, lângă Grădinița nr. 207

Parcări Ecologice

1. bd. Brâncoveanu nr. 130-132, bl. 34-35
2. str. Izv. Oltului nr. 2, bl. 25 lateral
3. str. Lamotești nr. 2, bl. 10
4. str. Lamotești nr. 6, bl. 4
5. str. Luică nr. 43, bl. III/6
6. str. Semenice nr. 1, bl. 23 lateral
7. str. Semenice nr. 3, bl. 24 lateral, stânga, dreapta

V. Reparații curente parcuri

1. str. Izvorul Oltului nr. 2, bl. 25
2. str. Izvorul Oltului nr. 1, bl. 26


VI. Amenajări locuri de joacă existente


1. str. Huedin nr. 9, bl. 1
2. bd. Ctin Brâncoveanu – str. Lamotești
3. bd. Ctin Brâncoveanu – str. Semenic
4. str. Lamotești nr. 2, bl. 10
5. bd. Ctin Brâncoveanu nr. 126, bl. 19
6. str. Lamotești nr. 8, bl. 12
7. str. Luică nr. 45, bl. III/7

VII. Amenajări arhitectural-urbanistice

Zone de odihnă și recreere

1. bd. Ctin Brâncoveanu nr. 128, bl. 30
2. str. Huedin nr. 1, bl. 3 – bd. Ctin Brâncoveanu





**ZONA 27 - suprafață delimitată de
șos. Olteniței, Calea Văcărești, str. Mărțișor**

**I. Extindere rețea
apă**

1. intr. Fieni
2. str. Obolului

**II. Extindere rețea
canalizare**

1. intr. Fieni
2. str. Obolului

**III. Modernizare
sistem rutier**


1. intr. Fieni
2. str. Cetinei
3. str. Grâului
4. str. Inului
5. str. Obolului
6. str. Prinosului
7. str. Secerișului
8. str. Simigiului
9. str. Urcușului
10. str. Colnicului
11. str. Secarei

IV. Reparații curente parcări

1. șos. Olteniței nr. 47-49, bl. 1-7
2. șos. Olteniței nr. 59, bl. G3
3. șos. Olteniței nr. 57-63, bl. 8-3
4. șos. Olteniței nr. 67, bl. G5
5. șos. Olteniței nr. 73, bl. 5
6. șos. Olteniței nr. 79, bl. G7

V. Amenajări locuri de joacă existente

1. șos. Olteniței nr. 81, bl. 6
2. șos. Olteniței nr. 73, bl. 5
3. șos. Olteniței nr. 69, bl. 4
4. șos. Olteniței nr. 53, bl. G2



ZONA 28 - suprafață delimitată de șos. Olteniței, str. Cheile Turzii,
bd. Metalurgiei, str. Turnu Măgurele, str. Ion Iricianu

I. Extindere rețea apă

1. str. Runcu
2. str. Teascului
3. str. Uliești
4. str. Bordești
5. str. Geților
6. str. Dumbrăvești
7. str. Pechiu Ion
8. str. Democrației – între str. Turnu Măgurele și str. Bucovăț
9. str. Sistemizării


II. Extindere rețea canalizare


1. str. Runcu
2. str. Teascului
3. str. Uliești
4. str. Bordești
5. str. Geților
6. str. Dumbrăvești
7. str. Pechiu Ion
8. str. Democrației – între str. Turnu Măgurele și str. Bucovăț
9. str. Sistemizării

III. Modernizare sistem rutier

1. Drumul Câmpeni
2. Drumul Gilăului
3. intr. Arcadiei
4. intr. Aviator Țurcaș
5. intr. Berceni
6. intr. Ciurului
7. intr. Gilăului
8. str. Arcadiei
9. str. Bâlea
10. str. Boian
11. str. Bordești
12. str. Bucovăț
13. str. Dealul Mare
14. str. Desești
15. str. Drăgănești
16. str. Dumbrăvești
17. str. Geților
18. str. Măceșului
19. str. Muntele Lung
20. str. Oravița
21. str. Orgu Tănase
22. str. Pechiu Ion
23. str. Petrilova
24. str. Reditu
25. str. Runcu
26. str. Lătărețu Dumitru
27. str. Tecsești
28. str. Uliești
29. str. Zătreni
30. Drumul Crețeștilor

- 31. str. Poieni
- 32. str. Democrației – între str. Turnu
Măgurele și str. Bucovăț
- 33. str. Sistemizării





ZONA 29 - suprafață delimitată de
șos. Giurgiului, str. Luică, bd. Metalurgiei, Drumul Binelui, Drumul Bercenarului

I. Extindere rețea apă

1. str. Păiuș Vasile
2. intr. Tunetului
3. intr. Rolei
4. intr. Zgurei
5. intr. Poiana Mărului
6. str. Aurel Perșu
7. Drumul Binelui - între bd. Metalurgiei
– str. Dealul Crișului
8. Drumul Bercenarului
9. Drumul Gilăului – parțial, între bd.
Metalurgiei și str. Aurel Perșu
10. str. Merișani Nicolae

11. str. Pogoanele
12. str. Poștalionului

II. Extindere rețea canalizare

1. str. Păiuș Vasile
2. intr. Tunetului
3. intr. Rolei
4. intr. Zgurei
5. intr. Poiana Mărului
6. str. Aurel Perșu
7. Drumul Binelui - între bd. Metalurgiei
– str. Dealul Crișului

8. Drumul Bercenarului
9. Drumul Gilăului – parțial,
între bd. Metalurgiei și str.
Aurel Perșu
10. str. Pogoanele
11. str. Poștalionului

III. Modernizare sistem rutier

1. str. Păiuș Vasile
2. intr. Tunetului
3. intr. Rolei
4. intr. Zgurei
5. intr. Poiana Mărului
6. intr. Zlătunoaia
7. intr. Șuerului

8. intr. Diademei
9. intr. Nicolae Belerciu
10. intr. Zănoaga
11. intr. Scropoasa
12. intr. Zorleasca
13. intr. Năruja
14. intr. Brădiceni
15. str. Bălțișoara
16. intr. Zmeica
17. intr. Lunca Nouă
18. intr. Acțiunii
19. str. Făgețel
20. str. Săcășel
21. intr. Săcășel
22. intr. Stoicani
23. str. Radu Tempea

24. intr. Radu Tempea
25. str. Zlatna
26. str. Ciuruleasa
27. str. Ulmeni
28. str. Tecesești
29. str. Musceleanu Grigore
30. str. Cornești
31. str. Scumpiei
32. str. Boltei
33. intr. Lacul Potelu
34. intr. Sorocului
35. intr. Moș Nicolae
36. intr. Orăștie
37. intr. Cavalului
38. intr. Plaiului
39. intr. Căscioarelor

- 40. intr. Pogănești
- 41. str. Ciubărului
- 42. str. Tudor Gociu
- 43. str. Orăștie
- 44. str. Roșiori
- 45. str. Acțiunii
- 46. str. Anghel Moldoveanu
- 47. str. Ilie Oprea
- 48. str. Odei
- 49. intr. Rondelului
- 50. intr. Strunelor
- 51. Drumul Binelui - între bd. Metalurgiei – str. Dealul Crișului
- 52. str. Aurel Perșu
- 53. Drumul Gilăului – între bd. Metalurgiei – str. Aurel Perșu

- 54. Drumul Bercenarului
- 55. Drumul Gilăului - parțial între bd. Metalurgiei și str. Aurel Perșu
- 56. str. Merișani Nicolae
- 57. str. Pogoanele
- 58. str. Poștalionului

IV. Amenajări locuri de joacă existente


- 1. str. Tudor Gociu, nr. 41-43
- 2. str. Ilie Oprea nr. 10A, bl. L1

V. Amenajări

arhitectural-urbanistice

Zone de odihnă și recreere

- 1. șos. Giurgiului – str. Acțiunii
- 2. str. Anghel Moldoveanu nr. 39-41, bl. A1




BRANŞAMENTE

Vcu

ZONA 30 - suprafață delimitată de
str. Cuțitul de Argint, str. Veniamin Costache, str. Mitropolit Iosif, Calea Șerban Vodă

I. Reabilitare sistem rutier

1. str. Mitropolit Grigore
2. str. Mitropolit Iosif
3. str. Hațegana
4. str. Ancuța Ilie
5. str. Borodești
6. str. Mihail Cerchez
7. str. Gheorghe Lupu
8. str. Muguraș
9. str. Nicopole
10. str. Ion Pușcariu
11. str. Sulina
12. str. Șerban Ilie
13. str. Ștefan Hepiteș



Sinteză

Investiții realizate 2004-2006

(numai lucrările de apă, canal, sistem rutier)



REȚELE APĂ

Extinderea rețelei publice de apă cu branșamente până la limita de proprietate, pe următoarele străzi:

1. intr. Binelui
2. intr. Digului
3. intr. Fabulei
4. intr. dinspre str. Orăștie
5. intr. Roșiori
6. intr. Sisești
7. intr. Trei Brazi
8. str. Aluviunii
9. str. Cărăruia
10. str. Cătrunești
11. str. Cetatea Poenari
12. str. Chiperești

13. str. Ciocănești
14. str. Comișani
15. str. Dumitru Dumitru
16. str. Dunării
17. str. Florescu Nicolae
18. str. Frații Făgărășanu
19. str. Ghemului
20. str. Gheorghe Vasilescu
21. str. Iarba Câmpului
22. str. Joița
23. str. Meridianului
24. str. Mihail Petrescu
25. str. Nicolinei
26. str. Priboiului
27. str. Secarei
28. str. Vârciorova
29. str. Zeicani

Lungime rețea nouă apă: 13.480 ml

Rețele apă - Plan Urbanistic Integrat - Primar Adrian Inimăroiu

REȚELE CANALIZARE

**Extinderea rețelei publice
de canalizare cu racorduri
până la limita de proprietate,
pe următoarele străzi:**

1. intr. Binelui
2. intr. Digului
3. intr. Fabulei
4. intr. dinspre str. Orăștie
5. intr. Ispravei
6. intr. Roșiori
7. intr. Sisești
8. intr. Trei Brazi
9. str. Aluviunii
10. str. Boldului
11. str. Cărăruia
12. str. Cătrunești
13. str. Cetatea Poenari
14. str. Chiperești
15. str. Ciocănești
16. str. Colnicului
17. str. Comișani
18. str. David Ilie
19. str. Dumitru Dumitru
20. str. Dunării
21. str. Farului
22. str. Florescu Nicolae
23. str. Frații Făgărășanu
24. str. Ghemului
25. str. Învățătorului
26. str. Jirului
27. str. Maria Lăzărescu
28. str. Meridianului
29. str. Muntele Mare
30. str. Nicolinei
31. str. Penelului
32. str. Plaiul Foi
33. str. Râul Vedea
34. str. Ristea Ion
35. str. Secarei
36. str. Stânei
37. str. Trei Brazi
38. str. Trivale
39. str. Vârciorova
40. str. Vultureni
41. str. Zărnești
42. str. Zeicani

SISTEM RUTIER

I. Modernizare sistem rutier (asfaltare pe străzile cu sistem rutier de pământ)

1. intr. Binelui
2. intr. Digului
3. intr. Fabulei
4. intr. dinspre str. Orăștie
5. intr. Ispravei
6. intr. Roșiori
7. intr. Sisești
8. intr. Trei Brazi
9. str. Aluviunii
10. str. Balaci
11. str. Blândești
12. str. Boldului
13. str. Cărăruia
14. str. Cătrunești
15. str. Cetatea Poenari
16. str. Chiperești
17. str. Ciocănești
18. str. Colnicului
19. str. Comișani
20. str. Condurache Gheorghe
21. str. Costescu Petre
22. str. David Ilie
23. Drumul Dealu Bistrii
24. str. Drumul Jilavei
25. str. Dumitru Dumitru
26. str. Farului
27. str. Florescu Nicolae
28. str. Frații Făgărășanu
29. str. Ghe. Vasilescu
30. str. Ghemului
31. str. Gospodinelor
32. str. Hârtopului
33. str. Iarba Câmpului
34. str. Învățătorului
35. str. Jirului
36. str. Joița
37. str. Maria Lăzărescu
38. str. Meridianului
39. str. Muntele Mare
40. str. Nicolinei
41. str. Penelului
42. str. Plaiul Foi
43. str. Priboiului
44. str. Râul Mara
45. str. Râul Vedea
46. str. Ristea Ion
47. str. Secarei
48. str. Șoldanului
49. str. Stânei
50. str. Stoian Militaru
51. str. Trei Brazi

- 52. str. Vârciorova
- 53. str. Vultureni
- 54. str. Zărnești
- 55. str. Zeicani

II. Reabilitare sistem rutier (asfaltare pe străzile cu sistem rutier de piatră cubică/asfalt):

- 1. aleea dintre str. Gh. Ion și str. Tulnici
- 2. str. Bârza
- 3. str. Brazdei
- 4. str. Concordiei
- 5. str. Constantin Silvestri
- 6. str. Cuza Vodă
- 7. str. Domnița Florica
- 8. str. Duminicii

- 9. str. Sf. Ecaterina
- 10. str. Enache Ion
- 11. str. Govora
- 12. str. Candiano Popescu
- 13. str. Profesorilor

Suprafață totală carosabil:

$$174.090 + 35.300 = 209.390 \text{ mp}$$

III. Reparații capitale sistem rutier (covor asfaltic pe toată lungimea străzii/aleii):

1. aleea Zânelor
2. aleea Borcea
3. aleea Bran
4. aleea Călinești și alei adiacente
5. aleea Crevedia și alei adiacente
6. aleea Cricovul Dulce
7. aleea Cricovul Sărat
8. aleea cuprinsă între str. Secuilor și str. Tache Gheorghe
9. aleea Dorohoi
10. aleea Izvorul Crișului și alei adiacente
11. aleea Lamotești și alei adiacente
12. aleea Livada cu Duzi și alei adiacente
13. aleea Poenari
14. aleea Stupilor
15. aleea Tohani
16. aleea Tomești
17. aleea Trestiana
18. aleea Uioara
19. alei adiacente bl. O2 și O3 (str. Străduinței)
20. alei adiacente Piața Berceni – șos. Olteniței
21. alei adiacente Piața Berceni – str. Străduinței
22. alei adiacente Piața Norilor (între bd. Gh. Șincai și str. Tohani)
23. alei adiacente Piața Progresul
24. alei cuprinse în zona bd. Ctin Brâncoveanu – str. Luică – str. Uioara – str. Huedin
25. alei cuprinse în zona bd. Ctin Brâncoveanu – bd. Al. Obregia – str. Turnu Măgurele – str. Târnavă Mică

26. alei cuprinse în zona șos. Olteniței – str. Mărțișor – str. Daracului
27. alei cuprinse în zona str. Anton Bacalbașa – str. Gheorghe Ionescu – str. Panselelor – str. Călțunași
28. alei cuprinse în zona str. Grădiștea (bl. 2, bl. 3, bl. 4, bl. 5) – aleea Reșița (bl. A7, bl. A8, bl. A2, bl. A3) – str. Coștila (Școala Gen. nr. 86, bl. P2, bl. P5, bl. P6) – aleea Ucea (bl. P8, P11)
29. alei cuprinse în zona str. Panselelor (bl. 173) – str. Călțunași (bl. 174, bl. 175) – str. Iriceanu Ion (bl. 153, bl. 154)
30. alei cuprinse în zona str. Rezonanței – aleea Cricovul Sărat (bl. 27, bl. 11-14, bl. A9-10)
31. alei cuprinse în zona str. Rezonanței – str. Secuilor – aleea Mirea Mioara Luiza (bl. 15-31, bl. A8)
32. alei cuprinse în zona str. Secuilor – str. Bălțița - str. Huși – str. Negureni
33. alei cuprinse în zona str. Secuilor – str. Huși – str. Pomârla
34. alei cuprinse în zona str. Stoian Militaru – șos. Olteniței – str. Padeșu – str. Alunișului – bd. Ctin Brâncoveanu
35. alei cuprinse în zona str. Tătulești (bl. 103, 44, 85, B20, B18, B84-88, 131, B86) – str. Râul Șoimului (bl. 27, 21-49, 47, Școala Gen. nr. 108) – str. Spiniș (bl. 48, 105, 45, 52-53, 54) – str. Almașu Mare (bl. 46, 13, B16, B9, B2) – str. Moldoveni (bl. 48, 50, 61, 59, 51, B12, B19)
36. aleile adiacente blocului B17 – șos. Olteniței 188-194
37. aleile adiacente stațiilor de hidrofor Văcărești I și II
38. aleile adiacente str. Democrației

39. aleile adiacente str. Padeșu
40. aleile adiacente str. Pridvorului
41. aleile adiacente str. Secuilor, aleea Secuilor și aleea Mirea Mioara Luiza
42. aleile adiacente str. serg. Tache Gheorghe
43. aleile adiacente str. Viorele
44. aleile cuprinse între str. Stânjeneilor și str. Gârniței
45. aleile cuprinse între aleea Tomești și str. Moldovița
46. aleile cuprinse între str. Ciochină și str. Voila
47. aleile cuprinse între str. Emil Racoviță și aleea Terasei
48. aleile cuprinse între str. Gârniței și str. Anton Bacalbașa
49. aleile cuprinse între str. Parincea și str. Ciochină
50. aleile cuprinse între str. Străduinței și aleile Terasei și Ciceu
51. aleile cuprinse între str. Voila și str. Stânjeneilor
52. breteaua de legătură dintre bd. Tineretului și bd. Șincai
53. Calea Șerban Vodă
54. intr. Mitropolit Miron Cristea
55. intr. Văcărești
56. piața Bucur
57. str. Albinelor
58. str. Alunișului
59. str. Aristizza Romanescu
60. str. Avalanșei
61. str. Bucur
62. str. Caisului
63. str. Cap. Vitejescu

64. str. Căramidarii de Jos și alei
adiacente
65. str. Ciochină
66. str. Ciucaș
67. str. Constantin Bosianu
68. str. Costache Stamate
69. str. Gh. Preoțescu
70. str. Cucuzel Ion
71. str. Cuza Vodă - între str. Bucur
și str. Poterași
72. str. Daracului
73. str. Didițel
74. str. Dinu Paraschiv
75. str. Drumea Rădulescu
76. str. Elena Cuza
77. str. Episcop Chesarie
78. str. Frigului
79. str. Nicolae Marinescu
80. str. Gârniței

81. str. George Bacovia
82. str. Ghimpați
83. str. Gornești
84. str. Haralambie Nicolae
85. str. Hațegului
86. str. Hețea
87. str. Ileantra
88. str. Împăratul Traian
89. str. Între Gârle
90. str. Izvorul Mureșului
91. str. Izvorul Trotușului
92. str. Lămâitei
93. str. Lânăriei
94. str. Leon Vodă
95. str. Mărțișor - între Calea Văcărești și str. Daracului
96. str. Mocăncuței și alei adiacente
97. str. Oițelor
98. str. Olimpului
99. str. Parincea

100. str. Patriarhiei
101. str. Petru Cercel
102. str. Pomârla
103. aleea Reșița A
104. aleea Reșița D
105. str. Rezonanței
106. str. Ruginoasa
107. str. Semenici
108. str. Avram Petru
109. str. Popescu Victor
110. str. Sfântul Ilie
111. str. Sibiel
112. str. Slătioara
113. str. sold. Simion Ștefan
114. str. Stânjeneilor
115. str. Târgu Frumos și alei adiacente
117. str. Titus
118. str. Tohani

119. str. Trestiana și alei adiacente
120. str. Tunului
121. str. Urziceni și alei adiacente
122. str. Vasilescu Mircea
123. str. Verzișori
124. str. Viorele și alei adiacente
125. str. Voila
126. str. Vuetului

IV. Reparații curente sistem rutier (reparații locale)

1. aleea pietonală Școala Gen. nr. 194
2. aleea Coștila
3. aleea Dolina, între bl. 68 și Școala Gen. nr. 110
4. aleea Emil Racoviță
5. aleea Moldovița și aleile adiacente
6. aleea Piața Sudului

7. aleea Ucea
8. alei adiacente Piața Apărătorii Patriei
9. alei adiacente Piața Reșița
10. intr. Terasei, spre str. Emil Racoviță
11. str. Aliorului
12. str. Candiano Popescu
13. str. Costache Stamate - Calea Văcărești
14. str. Constantin Rădulescu Motru și alei adiacente
15. str. Dragoș Mladinovici - aleea Terasei
16. str. Ionescu Florea
17. str. Iuliu Hațeganu
18. str. Lamotești
19. str. Peroni
20. str. Piscului
21. str. Radu Vodă
22. str. Slobozia

23. str. Târnavă Mică - între bd. Al. Obreja și bd. Constantin Brâncoveanu
24. str. Trestiana, aleea Trestiana și alei adiacente
25. str. Gladiolelor
26. aleea Râul Târgului
27. aleea Ciceu
28. aleea acces Liceul de Metrologie „Traian Vuia“
29. aleea acces bloc intrarea Giurgiului
30. aleea Călinești

TELEFOANE ȘI ADRESE UTILE

Primăria sectorului 4

bd. George Coșbuc nr. 6 – 16,
telefon 335.92.30; 0800 800 440 -
apel gratuit primar@inimaroiu.ro
opinia.cetateanului@ps4.ro

Direcția generală de impozite și taxe locale

Centrul 1

str. Olteniței nr. 37-39
telefon: 332.64.89; 332.65.94;
332.66.90

Centrul 2

str. Sergent Nițu Vasile nr. 50-54
telefon: 460.61.66; 460.61.67;
460.61.68;

Centrul 3

calea Șerban Vodă nr. 43
telefon: 336.55.02

Direcția de administrare a piețelor

șos. Giurgiului nr.107
telefon: 450.47.98; 450.49.08

Direcția generală a unităților de învățământ, sanitare și creșelor

aleea Mirea Mioara Luiza nr. 1A
telefon: 460.85.94

Direcția pentru protecția copilului

str. Soldat Enache Ion nr. 1A
telefon: 334.86.18; 334.47.70

Direcția de asistență socială

șos. Olteniței nr. 252 – 254
telefon: 334.63.59; 334.40.16

Serviciul de evidență informatizată a persoanelor

str. Gramont nr. 26
telefon: 335.74.07

Serviciul de stare civilă

str. Gramont nr. 26
telefon: 335.92.40

Serviciul autoritate tutelară

str. Gramont nr. 26
telefon: 335.74.03

Direcția relații cu comunitatea locală și asociațiile de locatari

Bd. George Coșbuc nr. 6 – 16
telefon: 337.18.27

Poliția comunitară sector 4

str. Izvorul Mureșului nr.4
telefon: 450.44.93, 450.44.75, 450.44.08

Poliția sectorului 4

Secția 14 Poliție

str. Oițelor nr.10
telefon: 336.23.03

Secția 15 Poliție

str. Emil Racoviță nr.2A
telefon: 461.00.71

Secția 16 Poliție

str. Sergent Stoian Militaru nr.103
telefon: 332.44.34

Secția 26 Poliție

bd. Metalurgiei nr.89
telefon: 683.21.08



Destinatar: Adrian INIMĂROIU, primar al sectorului 4
Primăria Sectorului 4 , bd. George Coșbuc nr. 6 - 16, sector 4, București

Expeditor:

Nume: Prenume:

Adresa:

Telefon mobil: Email:

loc de
timbru

OBSERVAȚII, PROPUNERI, APRECIERI 

